










LEGENDA:

- projektowany wał 
- obiekt projektowany 
- zakres inwestycji 
- czasowe zajęcie terenu 
- działki w obrębie zajętości 
- działki własności prywatnej 
- działki własności Skarbu Państwa 
- działki własności Gminy Chelm Śl. 
- działki własności spółdzielczej, Sp. z o.o. 

Biuro Projektowe 30-350 KRAKÓW ul. Zachodnia 5/41		EKO-HYDRO inż. Jarecki	
Projektant:	mgr inż. Zbigniew JARECKI upr.konstr.-inż. bud. hydrotech. BPP 301/81	OPRACOWANIE: KONCEPCJA BUDOWY WAŁU OCHRONNEGO NA PRAWYM BRZEGU RZĘKI PRZEMYSZY W REJONIE DZIELNICZY CHELM MAŁY W GMINIE CHELM ŚLĄSKI	
Sprawił:	mgr inż. Dariusz ADAMEK upr.konstr.-bud. bez ograniczeń MOiB 2/2003		
Data:	Stadium:	Skala:	Rys. nr:
10.2012 r.	koncepcja techniczna	1 : 2000	6.1
			Wariant W-1 MAPA EWIDENCJI GRUNTÓW, ZAJĘTOŚĆ TERENU