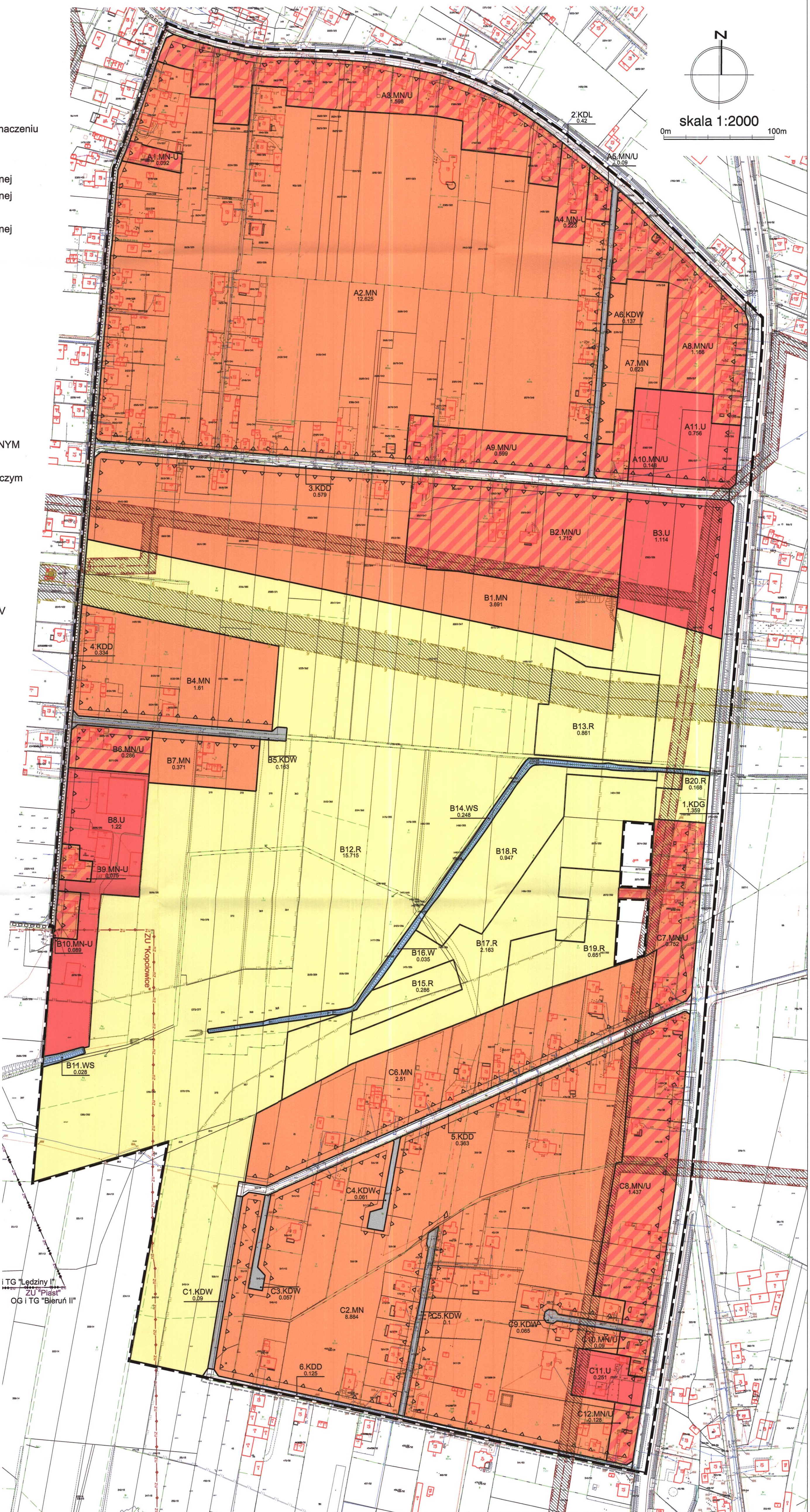
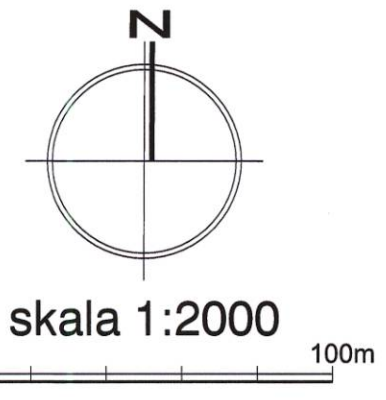


Miejscowy plan zagospodarowania przestrzennego dla terenu ograniczonego ulicami Chełmską, Sadową, Wołodyjowskiego, Śląską - część A

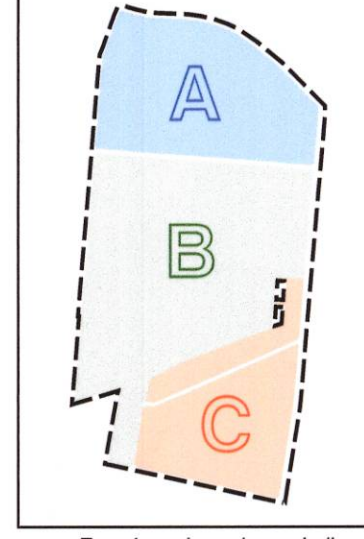
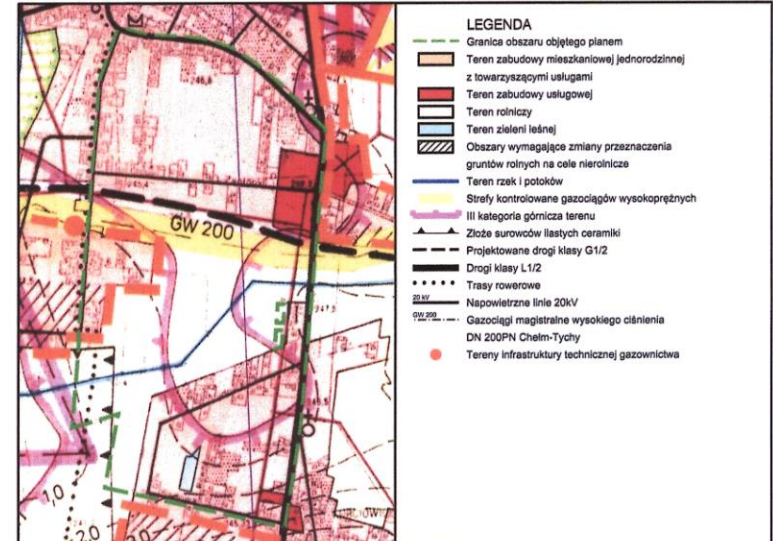


LEGENDA

- A2.MN 12.625 Niepowtarzalny symbol terenu
 Powierzchnia terenu [ha]
- OBOWIĄZUJĄCE USTALENIA PLANU**
- Granica obszaru objętego planem
 - Linia rozgraniczająca tereny o różnym przeznaczeniu lub różnych zasadach zagospodarowania
 - ▲ Nieprzekraczalna linia zabudowy
 - MN** Teren zabudowy mieszkaniowej jednorodzinnej
 - MN/U** Teren zabudowy mieszkaniowej jednorodzinnej z towarzyszącą zabudową usługową
 - MN-U** Teren zabudowy mieszkaniowej jednorodzinnej lub zabudowy usługowej
 - U** Teren zabudowy usługowej
 - R** Teren rolniczy
 - W** Teren rolniczy pod rowami
 - WS** Teren wód powierzchniowych śródlądowych
 - KDG** Teren drogi publicznej klasy głównej
 - KDL** Teren drogi publicznej klasy lokalnej
 - KDD** Teren drogi publicznej klasy dojazdowej
 - KDW** Teren drogi wewnętrznej
 - ▨ Granica pasa technologicznego od linii elektroenergetycznych - 20 kV
 - Ciąg rowerowy
- ELEMENTY PLANU O CHARAKTERZE INFORMACYJNYM LUB WYNIKAJĄCE Z PRZEPISÓW ODREBNYCH**
- Granica pomiędzy obszarem i terenem górniczym "Bieruń II" a obszarem i terenem górniczym "Łędziny I"
 - Granica złoża udokumentowanego węgla kamiennego "Piaśń" (id:299)
 - Granica złoża udokumentowanego surowców ilasty ceramiki budowlanej "Kopciowice" (id:2098)
 - Sieć napowietrzna średniego napięcia - 20 kV
 - ⚡ Słupowa stacja trafo
 - Gazociąg wysokiego ciśnienia - DN 200 PN 2,5MPa
 - Granica strefy kontrolowanej od gazociągu - DN 200 PN 2,5MPa
 - ⊙ Stacja redukcyjno-pomiarowa gazu
 - Granica aglomeracji Chełm Śląski



Wzrost ze zmiany studium uwarunkowań i kierunków zagospodarowania przestrzennego gminy Chełm Śląski Skala 1:10 000



PRZEWODNICZĄCY
 RADY GMINY CHEŁM ŚLĄSKI
 Henryk Buchta

ul. Strzegomska 42 / 14, 63-811 Wrocław, Polska www.geo-plan.com.pl, email: info@geo-plan.com.pl tel./fax: (+48) 71 3509090, kom. 661 4 79 11 9 NIP: 6381 639696, REGON: 6327 2964	
INWESTOR:	Urząd Gminy Chełm Śląski, ul. Konarskiego 2, 41-403 Chełm Śląski
TEMAT:	Miejscowy plan zagospodarowania przestrzennego dla terenu ograniczonego ulicami Chełmską, Sadową, Wołodyjowskiego, Śląską - część A
RYSUNEK:	Rysunek planu, zat. nr 1, do Uchwały Nr XX/99/2020 Rady Gminy Chełm Śląski z dnia 21.05.2020 r.
ZESPÓŁ AUTORÓW:	mgr inż. Adrian Luszka - nr upr. Z-381/KW/24/2014 - główny projektant mgr inż. Katarzyna Matysiak - projektant mgr inż. Maciej Nizborski - projektant mgr Tomasz Mikowski - signed, z zakresu ochrony środowiska mgr inż. Magdalena Szećka - mł. asystent projektanta
SKALA:	1:2000
DATA:	21.05.2020 r.