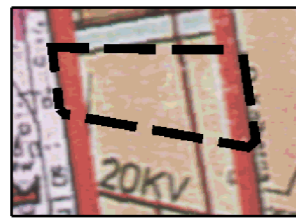
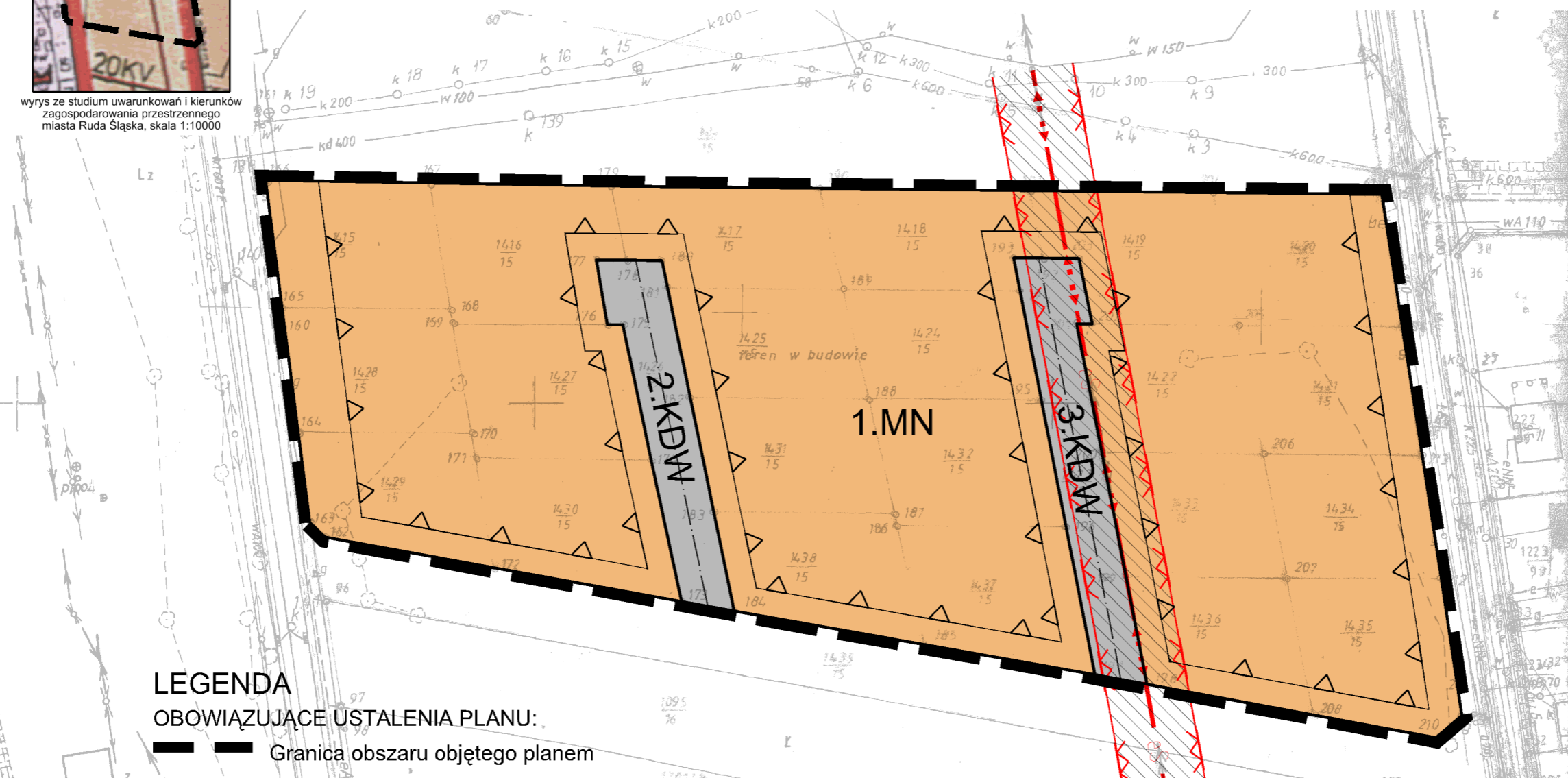


Zmiana fragmentu miejscowego planu zagospodarowania przestrzennego dla terenu w rejonie ulic Kolberga i Wieniawskiego



wyrys ze studium uwarunkowań i kierunków zagospodarowania przestrzennego miasta Ruda Śląska, skala 1:10000



LEGENDA

OBOWIĄZUJĄCE USTALENIA PLANU:

- Granica obszaru objętego planem
- Linia rozgraniczająca tereny
- Nieprzekraczalna linia zabudowy
- MN Teren zabudowy mieszkaniowej jednorodzinnej
- KDW Teren dróg wewnętrznych

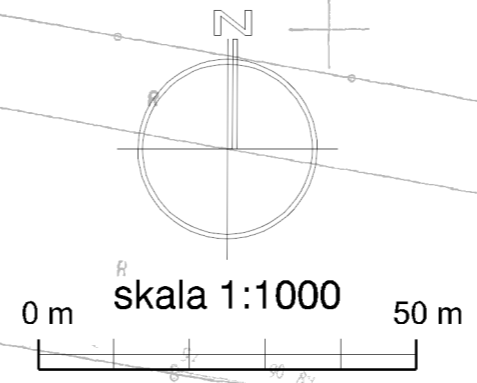
ELEMENTY PLANU O CHARAKTERZE INFORMACYJNYM:

- cały obszar planu Obszar Górniczy Łędziny I
- cały obszar planu Teren górniczy KWK "Ziemowit"
- cały obszar planu III kat. przydatności terenu pod zabudowę
- Granica pasa technologicznego od linii energetycznej
- Sieć napowietrzna średniego napięcia: 20 kV

PRZEWODNICZĄCY RADY
Jan Ochmański

ul. Strzegomska 42 J / 14, 53-611 Wrocław, Polska
www.geoplan.com.pl, email: info@geoplan.com.pl
tel/fax: (+48) 71 3590509, kom. 0501475117, kom. 0501729555
NIP 8981801719, REGON 931912789

INWESTOR:	Urząd Gminy Chelm Śląski ul. Konarskiego 2, 41-403 Chelm Śląski
TEMAT:	Zmiana fragmentu miejscowego planu zagospodarowania przestrzennego dla terenu w rejonie ulic Kolberga i Wieniawskiego
RYSunEK:	Rysunek planu, zał. nr 1. do Uchwały Nr. XXXIX/205/2010 Rady Gminy Chelm Śląski z dnia 27 maja 2010 r.
ZESPÓŁ AUTORSKI:	mgr inż. Adrian Luszka - nr upr. urb. Z-381 - projektant mgr inż. Paweł Czuczvara - nr upr. urb. Z-323 - projektant mgr inż. arch. Agnieszka Niezabitowska - nr upr. urb. Z-322 - projektant mgr inż. Katarzyna Matusiak - projektant mgr Piotr Luciw - specjalista ds. ochrony środowiska
SKALA:	1:1000
DATA:	27 maja 2010 r.



STAROSTWO POWIATOWE W BIERUNIU
YDZIAŁ GEODYZJI I GOSPODARSTWA PRZESTRZENNEGO
POWIATOWY OŚRODEK DOKUMENTACJI
GEODYZYJNEJ I KARTOGRAFICZNEJ