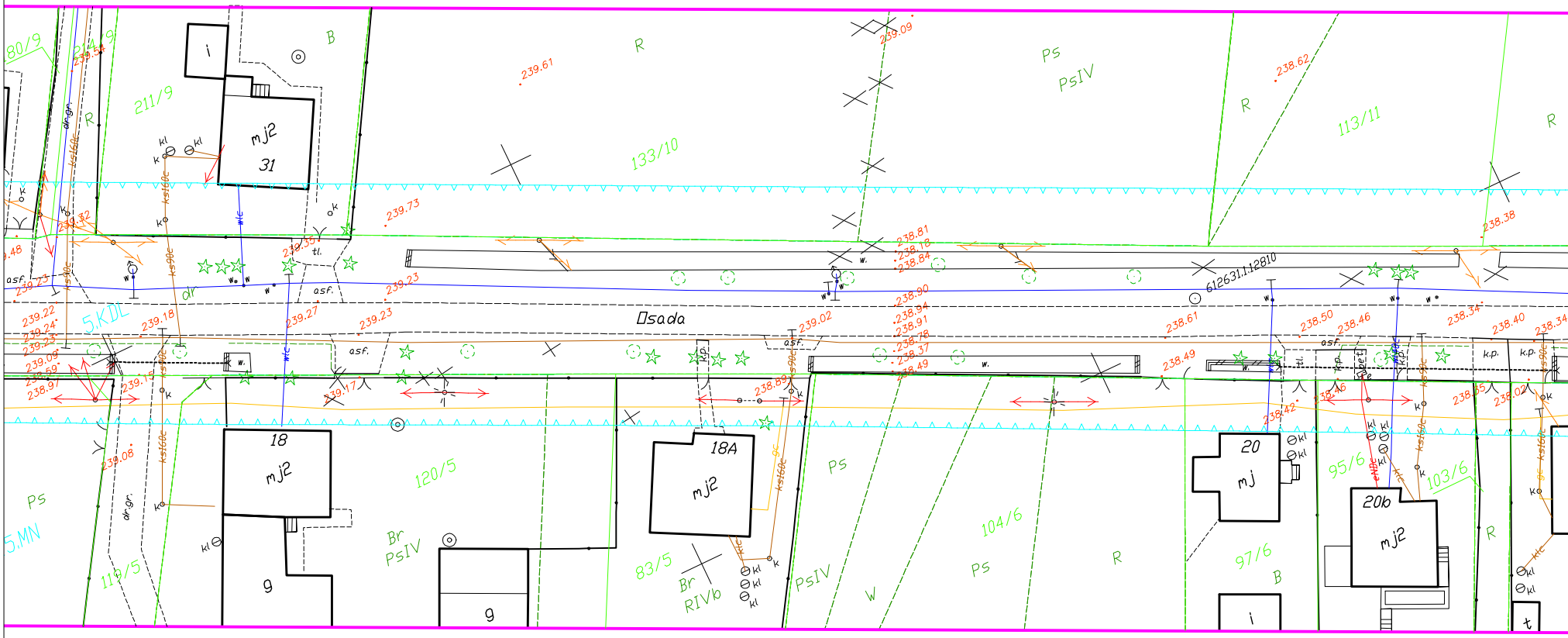
180/9
214/9
211/9
B
R
i
mj2
31
kl
k
ks160c
dr.gr.
ks90c
239.54
239.61
133/10
239.09
Ps
PsIV
238.62
113/11
R
239.73
239.32
239.35
tl.
asf.
239.23
dr
w.
5.KDL
239.22
239.24
239.23
239.18
239.27
239.23
239.09
238.59
238.97
239.15
239.17
Osada
239.02
238.81
238.13
238.84
238.90
238.94
238.91
238.78
238.37
238.49
238.89
612631.112810
238.61
238.49
238.50
238.46
238.34
238.40
238.34
238.38
238.42
238.46
238.35
238.02
k.p.
asf.
18
mj2
g
120/5
Br
PsIV
g
18A
mj2
83/5
Br
RIVb
Ps
PsIV
W
104/6
Ps
R
20
mj
97/6
B
i
95/6
20b
mj2
103/6
R
t
Ps
5.MN
119/5
239.08
dr.gr.
wtc
ks160c
kl
239.48

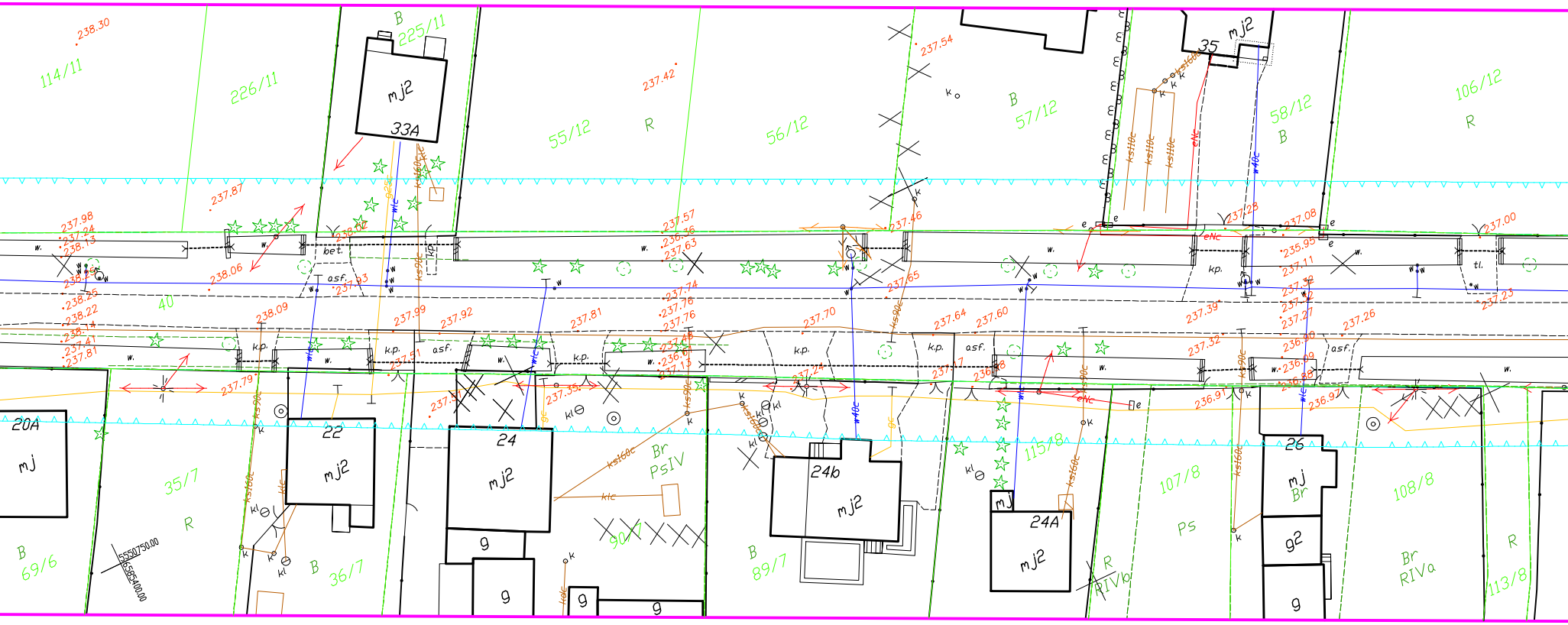
238.30
114/11
226/11
B
225/11
mj2
33A
55/12
237.42
R
56/12
237.54
B
57/12
35
mj2
58/12
B
106/12
R
ks110c
ks110c
ks110c
eNc
w40c
237.87
237.98
237.24
238.13
238.25
238.25
238.22
238.14
237.41
237.81
238.06
238.02
bet.
asf.
237.93
k.p.
40
238.09
237.99
237.92
237.81
237.57
236.36
237.63
237.74
237.76
237.76
237.48
236.61
237.13
237.46
237.65
237.70
237.64
237.60
237.28
237.08
237.00
235.95
237.11
237.32
237.32
237.27
237.39
237.26
237.23
237.32
236.90
236.09
236.88
236.91
236.97
237.51
237.51
237.79
237.35
237.24
237.17
236.78
w.
k.p.
asf.
tl.
kp.
wlc
ks90c
ks160c
klc
gc
g25c
w40c
eNc
kl
k
e
20A
mj
22
mj2
24
mj2
g
g
g
Br
PsIV
90/7
24b
mj2
115/8
24A
mj
mj2
107/8
Ps
R
RIVb
26
mj
Br
g2
g
108/8
Br
RIVa
R
113/8
35/7
R
B
36/7
B
69/6
B
89/7
5550750.00
6585400.00

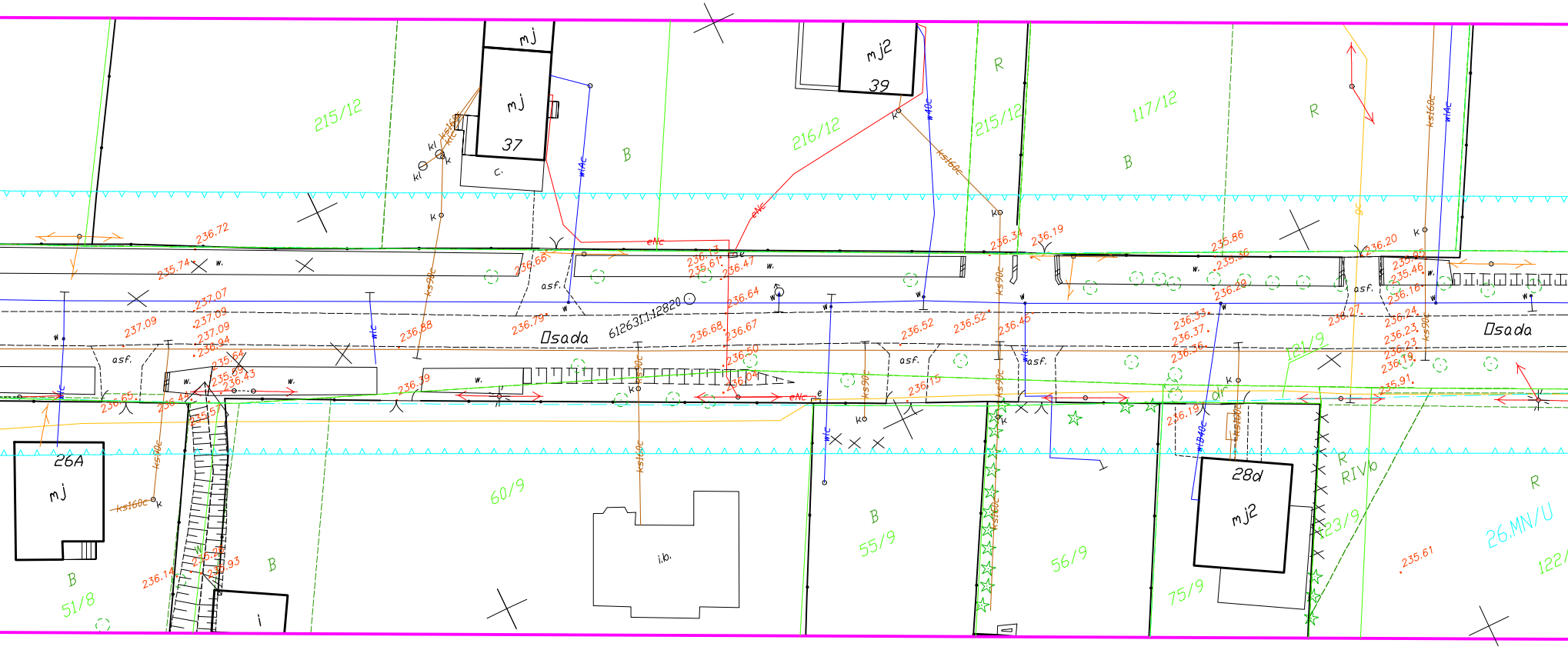
Osada
Osada
612631.1.12820
215/12
216/12
215/12
117/12
60/9
55/9
56/9
75/9
51/8
121/9
123/9
122/
26.MN/U
RIVb
mj
mj
37
c.
mj2
39
26A
mj
28d
mj2
i.b.
i
B
B
B
B
B
B
R
R
R
R
asf.
asf.
asf.
asf.
asf.
w.
dr
wNc
w40c
w40c
wNc
w40c
wNc
eNc
eNc
ks160c
ks160c
ks160c
ks160c
ks160c
ks90c
ks90c
ks90c
ks90c
ks90c
ks90c
ks90c
gc
236.72
235.74
237.07
237.09
237.09
237.09
236.94
235.64
235.69
236.43
236.65
236.44
235.57
236.14
235.28
236.93
236.66
236.79
236.88
236.19
236.13
235.61
236.47
236.64
236.68
236.67
236.50
236.04
236.52
236.52
236.45
236.15
236.34
236.19
235.86
235.86
236.20
236.33
236.37
236.36
236.19
236.20
236.27
235.95
235.46
236.16
236.24
236.23
236.23
236.19
235.91
236.20
235.61

...dokument został opracowany ... i kartograficznych ... w ewidencji ... zasobu geodezyjnego i kartograficznego

... państwowy ...	STAROSTA ...
Identyfikator ewidencyjny materiału zasobu – operatu technicznego	P.2414.2017.1024
Data włączenia operatu technicznego do ewidencji materiałów zasobu	26.06.2017
Imię, nazwisko i podpis osoby reprezentującej organ	z up. STAROSTY GEODETA POWIATOWY

mgr inż. Agata Banaszczuk-Bąk

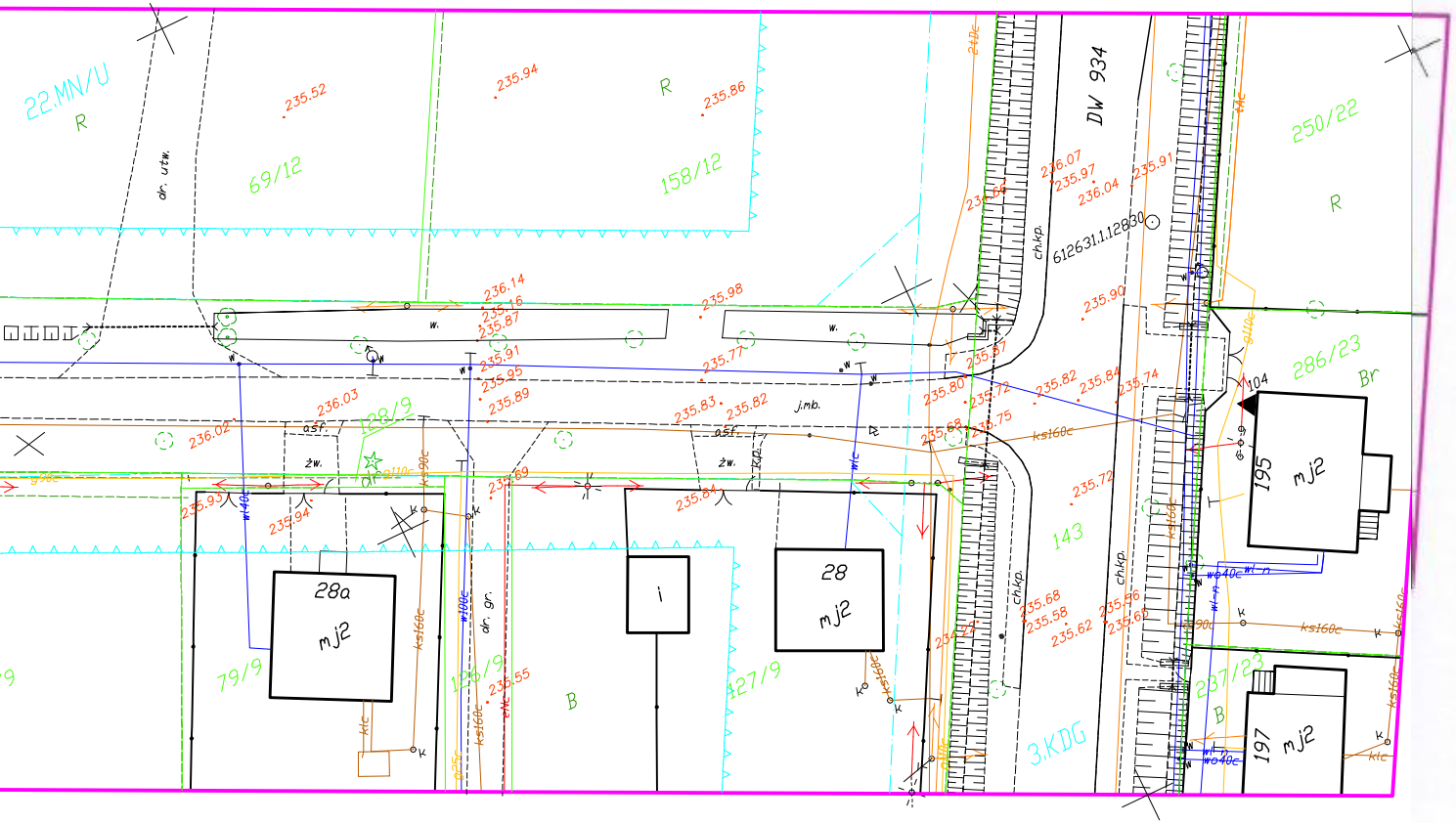
22.MN/U
R
dr. utw.
235.52
69/12
235.94
R
235.86
158/12
DW 934
250/22
R
612631.1.12830
chkp.
w.
w.
286/23
Br
104
195
mj2
28a
mj2
28
mj2
79/9
128/9
127/9
dr. gr.
asf.
żw.
j.mb.
143
3.KDG
197
mj2
237/23
B
ks160c
236.14
236.03
236.02
235.98
235.90
235.72

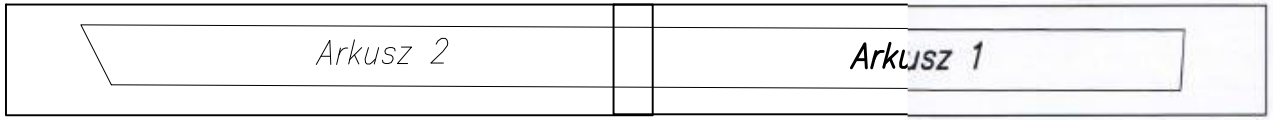
Arkusz 2
Arkusz 1

Wish Group Sp. z o.o.
ul. K. Sitki 86; 41-810 Zabrze
KRS 0000553656

MAPA DO CELÓW PROJEKTOWYCH
AKTUALIZACJA W ZAKRESIE S+U+W

ORYGINAŁ – KOPIA

Skala: 1:500 Arkusz 1(2)

Układ współrzędnych poziomych PL-2000
Układ odniesienia wysokościowy PL-KRON86-NH
Geodeta uprawniony Maciej Jęsiek, nr uprawnień 16365 w zakresach 1 , 2 , 4
miejscowość: Chełm Śląski
ident. zlec: G-GO.6640.432.2017
Jedn. ewid.: 241405_2 CHEŁM ŚLĄSKI
obręb: 241405_2.0002 Kopciowice
sekcje: 6.126.31.18.4.4; 6.126.31.19.3.3; 6.126.31.24.1.1;
6.126.31.24.1.2; 6.126.31.24.1.4; 6.126.31.24.2.3
stan na dzień: 30.04.2017 r.

LEGENDA:

▬	ZAKRES OPRACOWANIA
—	SIEĆ ENERGETYCZNA
—	SIEĆ KANALIZACYJNA
—	SIEĆ WODOCIĄGOWA
—	SIEĆ TELETECHNICZNA
- - -	GRANICA UŻYTKU GRUNTOWEGO
—	GRANICA DZIAŁKI EWIDENCYJNEJ
2864/100	NUMER DZIAŁKI EWIDENCYJNEJ
B	UŻYTEK GRUNTOWY
1211 ○	PUNKT OSNOWY GEODEZYJNE POD OCHRONĄ
proj. Kd-135.16	ZUDP
—	GRANICA TERENU OBJĘTEGO MPZP
- - -	LINIE ROZGRANICZAJĄCE TERENY O RÓŻNYCH FUNKCJACH LUB RÓŻNYCH ZASADACH ZAGOSPODAROWANIA
△ △ △ △	NIEPRZEKRACZALNA LINIA ZABUDOWY ZGODNIE Z MPZP
TZ	MPZP – TEREN ZAMKNIĘTY KOLEI
ZNU	MPZP – TEREN ZIELENI NIEURZĄDZONEJ
MN	MPZP – TEREN ZABUDOWY MIESZKALNEJ JEDNORODZINNEJ
MN/U	MPZP – TEREN ZABUDOWY MIESZKALNEJ JEDNORODZINNEJ I USŁUGOWEJ
KDG	MPZP – TEREN DRÓG PUBLICZNYCH KLASY GŁÓWNEJ

UWAGA:

- Mapa została wykonana bez ustalenia obciążeń służebnościami gruntowymi ujawnionymi w księgach wieczystych

GEODETA UPRAWNIONY
nr upr. 16365
inż. Maciej Jęsiek
tel. 0507 43-76-89