

**UCHWAŁA NR XVII/86/2020
RADY GMINY CHEŁM ŚLĄSKI**

z dnia 30 marca 2020 r.

w sprawie zatwierdzenia Aktualizacji Planu Odnowy Miejscowości Chełm Śląski

Na podstawie art.18 ust.2 pkt 6a ustawy z dnia 8 marca 1990r. o samorządzie gminnym (Dz.U.2019.506 ze zm.) oraz art. 3 ust. 1 pkt. 7 lit. a ustawy z dnia 20 lutego 2015r. o wspieraniu rozwoju obszarów wiejskich z udziałem środków Europejskiego Funduszu Rolnego na rzecz Rozwoju Obszarów Wiejskich w ramach Programu Rozwoju Obszarów Wiejskich na lata 2014-2020

Rada Gminy Chełm Śląski uchwala, co następuje:

- § 1. Zatwierdza się zaktualizowany Plan Odnowy Miejscowości Chełm Śląski na lata 2014-2021, stanowiący załącznik do niniejszej uchwały.
- § 2. Wykonanie uchwały powierza się Wójtowi Gminy Chełm Śląski.
- § 3. Uchwała wchodzi w życie z dniem podjęcia.

Wiceprzewodniczący Rady
Gminy Chełm Śląski


Łukasz Kolny

Załącznik do uchwały nr XVII/86/2020

Rady Gminy Chełm Śląski

z dnia 30.03.2020r.

PLAN ODNOWY MIEJSCOWOŚCI CHEŁM ŚLĄSKI NA LATA 2014 – 2021



Chełm Śląski, marzec 2020

*Plan Odnowy Miejscowości Chełm Śląski
na lata 2014-2021*

SPIS TREŚCI

1.	WSTĘP	3
2.	METODOLOGIA	4
3.	CHARAKTERYSTYKA MIEJSCOWOŚCI CHEŁM ŚLĄSKI	5
3.1	Położenie administracyjne Gminy	5
3.2	Położenie geograficzne Gminy	6
3.3	Zagospodarowanie terenu	6
3.4	Budowa geologiczna i hydrologiczna	6
3.5	Sieć hydrograficzna	8
3.6	Spółeczność lokalna	8
3.7	Infrastruktura techniczna	9
3.8	Zaopatrzenie w energię elektryczną	9
3.9	Transport i komunikacja	10
3.10	Gospodarka wodno-ściekowa	11
4.	INFRASTRUKTURA OŚWIATOWO-KULTURALNA	12
4.1	Oświata	12
4.2	Ośrodek kultury i biblioteka	12
5.	TURYSTYKA I REKREACJA	12
6.	OCHOTNICZA STRAŻ POŻARNA	15
7.	ANALIZA SWOT	16
8.	PLANOWANE KIERUNKI ROZWOJU	18
8.1	Wizja rozwoju miejscowości	18
8.2	Cele i działania	18
9.	SZACUNKOWY KOSZT I HARMONOGRAM DZIAŁAŃ	20
10.	CHARAKTERYSTYKA PRZEDSIĘWZIĘĆ GŁÓWNYCH	23
10.1	Rozbudowa drogi gminnej ul. Zagłoby wraz z odwodnieniem na odcinku od skrzyżowania z ul. Chelmską DW 934 do skrzyżowania z drogą gminną ul. Wołodyjowskiego w Chełmie Śląskim.....	23
10.2	Przebudowa drogi gminnej ul. Skalnej na odcinku od skrzyżowania z ulicą Chelmską DW 934 do skrzyżowania z drogą dojazdową do pól w Chełmie Śląskim.....	24
10.3	Budowa skateparku w Chełmie Śląskim.....	25
10.4	Budowa placu utwardzonego w Chełmie Śląskim	26
10.5	Budowa kanalizacji sanitarnej oraz rozbudowa i przebudowa istniejącej sieci wodociągowej w ul. Czerniny w Chełmie Śląskim.....	26
11.	SYSTEM WDRAŻANIA I MONITORINGU	27
12.	PODSUMOWANIE	29
13.	BIBLIOGRAFIA	29

Plan Odnowy Miejscowości Chełm Śląski na lata 2014-2021

1. WSTĘP

Plan Odnowy Miejscowości Chełm Śląski jest dokumentem o charakterze strategicznym. Podsumowuje on stan aktualny oraz wyznacza główne kierunki rozwoju miejscowości Chełm Śląski do 2021 roku. Prezentuje projekty i zadania, które mogą być realizowane w tej miejscowości, w tym przy współudziale środków pochodzących z Unii Europejskiej.

Plan Odnowy Miejscowości Chełm Śląski na lata 2014 – 2021 został zatwierdzony Uchwałą nr XLII/256/2014 Rady Gminy Chełm Śląski z dnia 19 sierpnia 2014r. Większość przedsięwzięć zapisanych w tym planie została zrealizowana, pozostałe wymagają aktualizacji pod kątem zakresu, możliwości finansowania czy ram czasowych. Pojawiły się nowe potrzeby i możliwości rozwojowe miejscowości. Zaistniała zatem konieczność kolejnej aktualizacji Planu Odnowy Miejscowości Chełm Śląski.

Niniejszy plan jest dokumentem otwartym, stwarzającym możliwości aktualizacji w zależności od potrzeb społecznych i uwarunkowań finansowych. Oznacza to, że nowe zadania mogą być dopisywane, a także może zmieniać się kolejność ich realizacji w zależności od potrzeb i możliwości rozwojowych miejscowości.

Plan Odnowy Miejscowości jest jednym z elementów wpływających na rozwój, odnowę wsi oraz poprawę warunków pracy i życia mieszkańców. Opracowanie i uchwalenie takiego dokumentu stanowiło niezbędny warunek przy ubieganiu się o środki finansowe w ramach Programu Rozwoju Obszarów Wiejskich na lata 2007 – 2013 Działanie Odnowa i Rozwój Wsi. Lata 2014-2020 to okres kolejnej perspektywy finansowej w Unii Europejskiej, w której przy aplikowaniu o środki unijne również wymagane jest posiadanie takiego dokumentu strategicznego, który określałby obszary i cele lokalnej polityki rozwoju, a w swoich zapisach obejmowałby inwestycje, które poprawią komfort życia lokalnym społecznościom. W miejscowości Chełm Śląski zawsze priorytetowo traktowane były inwestycje związane z budową, przebudową, modernizacją, remontem nawierzchni dróg oraz dot. gospodarki wodno-ściekowej. Aktualizacja Planu Odnowy Miejscowości Chełm Śląski obejmuje inwestycję z zakresu gospodarki wodno-ściekowej, co jest spójne z założeniami Programu Rozwoju Obszarów Wiejskich na lata 2014-2020, w którym w jednym z działań

Plan Odnowy Miejscowości Chełm Śląski na lata 2014-2021

priorytetowych „Podstawowe usługi i odnowa wsi na obszarach wiejskich” ujęto inwestycje związane z tworzeniem, ulepszaniem lub rozbudową wszystkich rodzajów małej infrastruktury, w tym inwestycje w energię odnawialną i w oszczędzanie energii. Inwestycje te obejmują dwa typy operacji: gospodarkę wodno-ściekową oraz budowę lub modernizację dróg lokalnych.

Plan Odnowy Miejscowości Chełm Śląski jest dokumentem o charakterze planowania strategicznego i ma na celu stworzenie szczegółowej koncepcji i wizji rozwoju danej miejscowości. Odnowa i rozwój wsi jest wypadkową wielu działań, wśród których pierwsze miejsce zajmuje aktywność, zaangażowanie i solidarna postawa mieszkańców, dlatego też w przygotowaniu dokumentu od samego początku uczestniczyli aktywnie mieszkańcy Chełmu Śląskiego.

Plan Odnowy Miejscowości zawiera działania długofalowe, określone w horyzoncie czasowym na lata 2014 – 2021. Określa generalny kierunek rozwoju oraz przedstawia metody i narzędzia jego wdrażania. Ponadto umożliwia planowe realizowanie działań ukierunkowanych na tworzenie jak najkorzystniejszych warunków rozwoju wsi i życia mieszkańców.

2. METODOLOGIA

Plan Odnowy Miejscowości Chełm Śląski sporządzono zgodnie z zapisami paragrafu 10 ust. 2 Rozporządzenia Ministra Rolnictwa z 14 lutego 2008 r. w sprawie szczegółowych warunków i trybu przyznawania pomocy finansowej w ramach działania „Odnowa i rozwój wsi” objętego Programem Rozwoju Obszarów Wiejskich na lata 2007-2013. Plan Odnowy Miejscowości Chełm Śląski w swoim zakresie zawiera wymagane rozporządzeniem elementy, które przedstawiają się następująco:

- charakterystyka miejscowości, w której będzie realizowana operacja;
- inwentaryzacja zasobów służących ujęciu stanu rzeczywistego;
- ocena mocnych i słabych stron miejscowości, w której będzie realizowana operacja;
- opis planowanych zadań w perspektywie 7 lat od dnia przyjęcia dokumentu.

Podczas prac nad dokumentem prowadzono liczne wywiady w terenie z liderami społeczności lokalnej (proboszcz, dyrektor szkoły, prezes i naczelnik OSP), radnymi, jak i samymi mieszkańcami Chełm Śląski. Niniejszy dokument został przygotowany przez Urząd Gminy w Chełmie Śląskim we współpracy z radnymi Gminy Chełm Śląski.

Plan Odnowy Miejscowości Chełm Śląski na lata 2014-2021

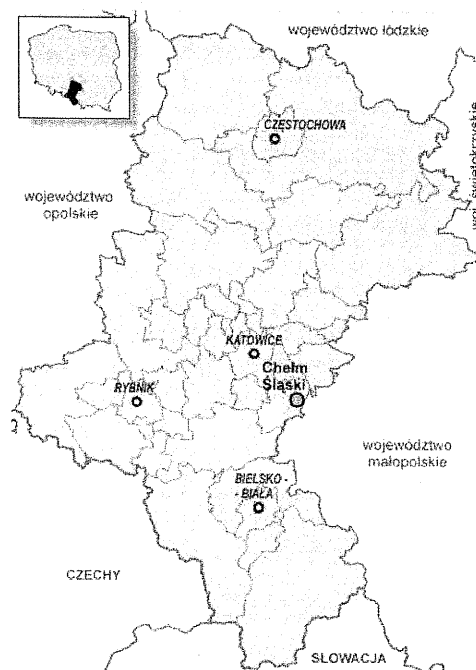
3. CHARAKTERYSTYKA MIEJSCOWOŚCI CHEŁM ŚLĄSKI

3.1 Położenie administracyjne Gminy

Gmina Chełm Śląski leży na wschodnim skraju Górnośląskiego Okręgu Przemysłowego, przy granicy województw śląskiego i małopolskiego. W granicach województwa śląskiego, do którego gmina należy, sąsiaduje od północy z gminą Imielin, od zachodu z gminą Lędziny i od południa z gminą Bieruń. Poprzez granicę wschodnią, będącą jednocześnie granicą województw, sąsiaduje z gminą Chełmek. Granicę województw Śląskiego i Małopolskiego stanowi rzeka Przemsza.

Gmina Chełm Śląski jest gminą wiejską o powierzchni 23,22 km². Liczba mieszkańców wg stanu na dzień 31 grudnia 2017 roku wynosi 5974 na pobyty stały.

Pierwsze dokumenty świadczące o istnieniu Chełmu pochodzą z 1368r. Gminę Chełm Śląski tworzą miejscowości: Chełm Śląski (siedziba urzędu gminy), Kopciowice i Mały Chełm. Administracyjnie wchodzi w obszar Powiatu Bieruńsko-Lędzińskiego oraz Województwa Śląskiego. Położenie geograficzne: 50° 06' 25" N; 19° 11' 42" E. Gmina jest położona przy drogach wojewódzkich nr 934 i 780, co pozwala na dogodne połączenie z Mysłowicami, Bieruniem, Oświęcimiem, drogą S1 (Cieszyn, Port Lotniczy w Pyrzowicach) oraz autostradą A4.



**Plan Odnowy Miejscowości Chełm Śląski
na lata 2014-2021**

3.2 Położenie geograficzne Gminy

Chełm Śląski jest gminą wiejską położoną w powiecie bieruńsko-lędzińskim na obrzeżu przemysłowej części Górnego Śląska w obrębie Wyżyny Śląskiej i Kotliny Oświęcimskiej, na obniżeniu Cisowca, Garbu Chełmu oraz Równinie Pszczyńskiej.

3.3 Zagospodarowanie terenu

Według danych Wydziału Geodezji i Gospodarki Nieruchomościami Powiatu Bieruńsko – Lędzińskiego (Powiatowy Ośrodek Dokumentacji Geodezyjnej i Kartograficznej) struktura użytkowania gruntów w gminie Chełm Śląski przedstawia się następująco (wg. stanu na dzień 31.12.2016r.):

Rodzaj gruntu	W hektarach	W procentach
Użytki rolne, w tym:	1663	70,25%
- grunty orne:	957	41,26%
o pod zasiewami	367	15,84%
o odłogi	457	19,67%
o ugory	133	5,73%
- sady	17	0,7%
- łąki trwałe	521	22,44%
- pastwiska trwałe	137	5,9%
Lasy i grunty leśne	81	2,8%
Pozostałe grunty	626	26,95%

3.4 Budowa geologiczna i hydrologiczna

W podłożu terenu gminy Chełm Śląski dominują trzeciorzędowe ily, mułki, piaski, piaskowce i piaskowce warstw słowiańskich, wielickich i grabowieckich (Nb). Miejscami spod pokrywy trzeciorzędowej odsłaniają się starsze skały, zwykle w postaci serii, jak na przykład: środkowo triasowe wapienie, margle i dolomity warstw błotnickich i gogolińskich (Tmh), dolno triasowe dolomity i margle (Tp3) i piaskowce mułowce i iłowce warstw świerklanieckich (Ts) oraz górnokarbońskie piaskowce, zlepieńce, iłowce, mułowce i węgiel kamienny oraz piaskowce i piaski arkozowe.

Rozkład przestrzenny warstw powierzchniowych jest bardziej złożony i wynika z późniejszych procesów glacialnych i fluwialnych. Doliny współczesnych rzek i potoków

Plan Odnowy Miejscowości Chełm Śląski na lata 2014-2021

zajęte są holocenijskimi mułami, piaskami i żwirami rzecznyymi. Na ich obrzeżach znajdują się podobnie utwory pochodzenia neopjesticenijskiego lub otwory wodnolodowcowe, jak piaski i żwiry oraz gliny zwałowe. Stosunkowo rzadko, w większej odległości od dolin można spotkać również holocenijskie namuły.

W rejonie Smutnej Góry na powierzchni ukazują się skały starsze od czwartorzędowych. Są to wychodnie z serii skał triasowych, środkowotriasowe wapienie, margle i dolomity oraz dolno triasowe dolomity i margle i piaskowce, mułowce i iłowce. Szczyt wzniesienia posiada nadal wielką czapę osadów trzeciorzędowych.

Eksploatację złóż węgla kamiennego prowadzi na obszarze gminy KWK „Piast-Ziemowit”. Obejmuje ona od południa teren górniczy „Piast”, a od północy teren górniczy „Ziemowit”.

Dawnym wyrobiskiem piasku posadzkowego jest obecny zbiornik wodny Dzieckowice. Nieeksploatowane części tego złoża znajdują się na terenie sąsiadującym ze zbiornikiem w widłach ulic Chełmskiej i Gamrot. Na zachód od miejscowości Kopciowice znajdują się bogate złoża surowców ilastych, dotychczas nieeksploatowane. Na terenie gminy brak innych udokumentowanych złóż.

Czwartorzędowe piętro wodonośne stanowią osady piaszczyste lub piaszczysto-żwirowe, zalęgające na nieprzepuszczalnych ilach trzeciorzędowych.

Trzeciorzędowe piętro wodonośne budują głównie wapienie dolomiczne i dolomity retu. Zasilanie jest w obrębie wychodni triasu w rejonie Smutnej Góry. Odwodnienie następuje systemem spękań ku piętru karbońskiemu.

Karbońskie piętro wodonośne tworzą piaskowcowe poziomy wodonośne w obrębie warstw łaziskich. Poziomy te są na większości obszary izolowane od powierzchni miąższu pokrywą ilów trzeciorzędowych. Posiadają łączność hydrauliczną z piętrzem triasowym, o ile to ostatnie występuje w nadkładzie karbonu. Zasilanie poziomów karbońskich ma miejsce w rejonie pagórów zrębowych, na obszarze wychodni osadów przedkenozoicznych lub tam, gdzie osady takie przykrywa jedynie cienka pokrywa utworów czwartorzędowych. Gmina Chełm Śląski leży w całości w zasięgu karbońskiego zbiornika nr 457 (C/2 Tychy – Siersza). Zbiornik typu szczelinowo-borowego do 2002 roku miał status głównego Zbiornika Wód Podziemnych. Status ten został zniesiony rozporządzeniem Rady Ministrów z dnia 10.12.2002r. (Dz. U. Nr 232, poz. 1953). Zbiornik zawiera wody klasy II lub III, charakteryzujące się podwyższoną zawartością azotanów, substancji rozpuszczalnych oraz przewodnością. W pobliżu północnej granicy gminy znajduje się triasowy GZWP nr 452 (T/5 Olkusz – Zawiercie). Zbiornik ten ma w granicach swojego występowania również obszar zasilania.

**Plan Odnowy Miejscowości Chełm Śląski
na lata 2014-2021**

Wody czwartorzędowe w granicach gminy nie tworzą zbiorników użytkowych. Są one silnie lub bardzo zagrożone zanieczyszczeniami migrującymi z powierzchni. W granicach gminy nie ma punktów monitoringu wód podziemnych.

3.5 Sieć hydrograficzna

System hydrograficzny gminy Chełm Śląski jest dobrze rozwinięty, a obszar zajmowany przez wody powierzchniowe wynosi około 10 % terenu gminy. Większą z tego część zajmują zbiorniki wodne. Największym jest Zbiornik Dzieckowicki założony w dawnym wyrobisku popiaskowym swój udział w tej powierzchni mają również Stawy Pacwowe, Staw Kudrowiec, Staw Goldman. Część z tych stawów powstała w nieckach zagłębień bezodpływowych i jest wynikiem działalności górniczej. Zbiornik Dzieckowicki pełni funkcje retencyjną i stanowi rezerwuar wody pitnej. Jego funkcja ekologiczna, zwłaszcza w granicach gminy Chełm Śląski jest znikoma. Pozostałe zbiorniki pełnią funkcje hodowlane, przyrodnicze, rekreacyjne i sportowe.

Gmina odwadniana jest przez szereg cieków i cały system powiązanych z nimi rowów.

Największym ciekim jest rzeka Przemsza przebiegająca we wschodniej granicy gminy.

3.6 Społeczność lokalna

Liczba mieszkańców wg stanu na dzień 31 grudnia 2017 roku wynosi 5974 na pobyty stały.

Liczba ludności w miejscowości Chełm Śląski w poszczególnych latach

ROK	2014	2015	2016	2017
LICZBA LUDNOŚCI	5952	5947	5972	5974

Działalność gospodarcza na terenie gminy Chełm Śląski

Według danych statystycznych GUS na terenie gminy Chełm Śląski zarejestrowano ogółem 509 podmiotów gospodarki narodowej w tym:

Podmioty gospodarki narodowej

w tym w sektorze: rolniczym – 8

przemysłowym – 60

budowlanym - 64

Podmioty gospodarki narodowej na 10 tys. ludności - 839

Plan Odnowy Miejscowości Chełm Śląski na lata 2014-2021

Osoby fizyczne prowadzące działalność gospodarczą na 10 tys. ludności - 682

3.7 Infrastruktura techniczna

Do obszaru gminy Chełm Śląski sieć gazowa jest doprowadzona. Gmina zasilana jest gazem wysokiego napięcia GZ-50 z gazociągów.

Gmina jest zgazyfikowana w całości i wszyscy mieszkańcy mają możliwość wykorzystywania gazu do pokrywania swoich potrzeb.

Do celów bytowych wykorzystywany jest również gaz płynny propan-butan zakupywany przez mieszkańców w tzw. butlach gazowych.

Zaopatrzenie w ciepło

Na terenie gminy nie funkcjonują przedsiębiorstwa energetyczne zapewniające pokrycie potrzeb cieplnych. Całość potrzeb cieplnych zaspokajana jest przez indywidualne źródła ciepła.

Na terenie gminy nie ma znacząco dużych zakładów, które przez eksploatację dużych kotłów powodowałyby emisję zanieczyszczeń do powietrza.

3.8 Zaopatrzenie w energię elektryczną

Przez teren gminy Chełm Śląski przebiegają linie wysokiego napięcia charakteryzujące się rezerwą mocy przesyłowej na poziomie 50 %, Całkowita długość linii wysokiego napięcia (110 kV) na terenie gminy wynosi ok. 30 km. Stan techniczny sieci wysokiego napięcia na terenie gminy oceniono jako zadawalający i zapewniający duży poziom bezpieczeństwa dostaw energii elektrycznej.

Dostawa energii elektrycznej dla poszczególnych odbiorców odbywa się liniami o napięciu 20 kV. Linie SN wykonane jako napowietrzne 23,6 km (linie kablowe 6,7 km). Łączna długość linii średniego napięcia na terenie gminy Chełm Śląski wynosi około 30,3 km.

Łączna długość sieci niskiego napięcia na terenie gminy wynosi 58 km. Odbiorcy energii elektrycznej na terenie gminy zasilani są poprzez 23 stacje transformatorowe. Na terenie gminy występują również 4 stacje obce.

Ocena stanu technicznego urządzeń elektroenergetycznych przeprowadzana jest na bieżąco. W wyniku tej oceny planuje się i przeprowadza się modernizacje poszczególnych elementów zgodnie z potrzebami odbiorców i wymogami aktualnego stanu technicznego.

Zaopatrzenie w energię elektryczną odbiorców indywidualnych i przemysłowych realizowane jest z krajowej sieci elektroenergetycznej, której zarządcą dla obszaru Chełmu

**Plan Odnowy Miejscowości Chełm Śląski
na lata 2014-2021**

Śląskiego jest TAURON S.A.

3.9 Transport i komunikacja

Drogowa sieć komunikacyjno-transportowa

Łączna długość sieci drogowo-uliczne na terenie gminy wynosi 52,22 km

- Drogi wojewódzkie- 7,6 km
- Drogi powiatowe – 7,32 km
- Drogi gminne – 37,3 km

Komunikacja drogowa jest podstawą powiązania gminy Chełm Śląski z otoczeniem.

Przez gminę przechodzą 2 drogi wojewódzkie:

- Droga Nr 934 relacji Mysłowice-Bieruń (DW 934)
- Droga Nr 780 relacji Chełm Śląski – Kraków (DW 780)

W niedalekiej odległości usytuowane są drogi krajowe:

- DK 1 Gdańsk – Toruń – Łódź – Piotrków Trybunalski – Częstochowa – Dąbrowa Górnicza – Tychy – Bielsko Biała – Cieszyn
 - DK 44 – Gliwice – Mikołów – Tychy – Oświęcim – Zator – Skawina – Kraków
- oraz znajduje się autostrada A4 przebiegająca przez gminy sąsiednie.

Drogi gminne są drogami ruchu lokalnego o wyraźnie mniejszym natężeniu ruchu pojazdów. Główne uciążliwości ruchu drogowego wynikają z zaniżonych parametrów technicznych układu drogowego w stosunku do pełnionych funkcji tj. szerokość pasa jezdni, brak chodników czy poboczy.

Komunikacja zbiorowa, obsługiwana jest przez autobusy i kolej, zaspokaja w pełni zapotrzebowanie społeczeństwa. Gmina posiada dogodne połączenia drogowe oraz krajowe z Katowicami, Oświęcimiem, Lędzinami i Bieruniem. Układ ten umożliwia dobrą komunikację, co jest dużym atutem i stanowi o potencjale rozwojowym, konsekwencją tego jest jednak koncentracja uciążliwości charakterystycznych dla tras tego typu o dużych natężeniach ruchu i znacznym udziale pojazdów ciężarowych, dojeżdżających do okolicznych zakładów produkcyjnych.

Układ linii autobusowych i komunikacja samochodowa indywidualna stanowią podstawowe systemy transportowe przewozów pasażerskich w gminie.

Plan Odnowy Miejscowości Chełm Śląski na lata 2014-2021

Głównym środkiem transportu na terenie gminy są linie autobusowe.

Transport kolejowy

Przez gminę przebiega linia kolejowa dwutorowa, zelektryfikowana relacji Katowice – Oświęcim. Stacja kolejowa zlokalizowana jest w Chełmie Śląskim. Łączna długość torów kolejowych w granicach gminy wynosi 4,5 km, z czego ok. 0,7 km stanowią bocznicę kolejowe. Komunikacja kolejowa jest realizowana przez Polskie Koleje Państwowe.

3.10 Gospodarka wodno-ściekowa

Zaopatrzenie w wodę

Gmina Chełm Śląski jest zaopatrywana w wodę poprzez sieć rozdzielczą usytuowaną w pasie drogowym i działkach prywatnych doprowadzając wodę pitną do poszczególnych odbiorców.

Długość czynnej sieci wodociągowej rozdzielczej na terenie gminy wynosi 58,15 km (stan na dzień 31.12.2017r.).

Do sieci wodociągowej podłączonych jest 100 % mieszkańców gminy Chełm Śląski.

Odprowadzanie ścieków

W 2005r. we wsi Chełm Śląski została zakończona budowa oczyszczalni ścieków o przepustowości 2 500 m³/dobę. Oczyszczalnia jest przystosowana do pracy na obszarze, w którym występują szkody górnicze.

Gmina jest skanalizowana w ponad 90 %. Długość czynnej sieci kanalizacyjnej na terenie gminy wynosi 76,93 km (stan na dzień 31.12.2017r.). Skoncentrowanie oczyszczania ścieków w miejscowej oczyszczalni ścieków przyczyni się do zmniejszenia całkowitego ładunku zanieczyszczeń wprowadzanych do wód powierzchniowych.

Liczba wybudowanych przydomowych oczyszczalni ścieków w gminie Chełm Śląski wynosi

16 szt. - dane zgodne z rejestrem przydomowych oczyszczalni ścieków, do których przyłączone są budynki mieszkalne (dane na dzień 09.08.2018r.).

W styczniu 2006 r. na terenie gminy działalność rozpoczęła Gminna Spółka Komunalna Sp z o.o., której głównym zadaniem jest odprowadzanie i oczyszczanie ścieków, a od 1 stycznia 2010 r. również dostarczanie wody dla mieszkańców.

4. INFRASTRUKTURA OŚWIATOWO-KULTURALNA

4.1 Oświata

W gminie działają: jedno przedszkole (Gminne Przedszkole nr 1 przy ul. Techników 25) oraz dwie szkoły podstawowe – Szkoła Podstawowa nr 1 z Oddziałami Integracyjnymi im. Augusta Kardynała Hlonda przy ul. Karłowicza 21 oraz Szkoła Podstawowa nr 2 im. Floriana Adamskiego przy ul. Kolberga 1.

4.2 Ośrodek kultury i biblioteka

W Chełmie Śląskim funkcjonują następujące ośrodki kultury:

- Gminna Biblioteka Publiczna przy ul. Techników 18 w Chełmie Śląskim,
- Gminny Ośrodek Kultury przy ul. Owocowej 10 w Chełmie Śląskim.

W styczniu 2009 r. Gminny Ośrodek Kultury pozyskał nową siedzibę w części budynku Spółki Euro-Centrum. W ośrodku znajduje się m.in. sala widowiskowa na ok. 150 osób, w której odbywają się koncerty i imprezy okolicznościowe. W drugiej części budynku znajdują się pomieszczenia biurowe przeznaczone dla małej i średniej przedsiębiorczości. Przy Gminnym Ośrodku Kultury działa dziecięcy i młodzieżowy zespół tańca współczesnego „MIX” i „RAZ, DWA ,TRZY”, Zespół Regionalny „Kopciowiczanki”, a także Gminna Orkiestra Dęta.

5. TURYSTYKA I REKREACJA

Atrakcje turystyczne gminy związane są głównie z jej walorami przyrodniczymi w mniejszym stopniu z zabytkami. Przez gminę przechodzą szlaki turystyczne i ścieżki rowerowe.

Do istotnych walorów przyrodniczo-krajobrazowych na terenie gminy można zaliczyć:

- istotne zróżnicowanie krajobrazowe (krajobraz dolin rzecznych, dużych zbiorników wodnych, równiny sandrowej, ostańcowego, pagóra zrębowego), szczególnie interesujące na styku kontrastowych jednostek doliny Przemszy, Zbiornika Dzieckowice i Smutnej Góry
- pasma doliny Przemszy stanowiące istotny element regionalnego układu terenów

Plan Odnowy Miejscowości Chełm Śląski na lata 2014-2021

otwartych,


- znacznie zróżnicowanie zbiorowisk roślinnych dolin Przemszy i Potoku Makołowiec z Pacwowymi Stawami oraz Smutnej Góry
- zespół podworski w Kopciowicach (pozostałości komponowanych założeń parku dworskiego i alejowych zadrzewień wzdłuż dróg śródpolnych),
- pojedyncze drzewa rosnące na terenie Kopciowic cechujące się wymiarami pomnikowymi, kilka cennych drzew rosnących w rejonie doliny Potoku Goławieckiego.

Ścieżki rowerowe

- Trasa nr 101 – czarna – trasa krajowa prowadzi do Katowic, Giszowiec lasami do Lędzin i Chełma Śląskiego,
- Trasa nr 152 – niebieska – trasa krajowa, zaczyna się w Bieruniu Starym skąd biegnie do Bierunia Nowego i wzdłuż Przemszy do Jelenia.

Zabytki kulturalno-turystyczne:

- **Kościół parafialny p.w. Trójcy Przenajświętszej** (ul. Śląska 11) – historia kościoła datuje się od 1551 r., kiedy to zbudowano drewniany kościółek - dzisiejszą kaplicę Najświętszej Marii Panny. W 1577 r. dobudowano część główną ołtarza. W 1660 r. dokończono budowę pierwszej murowanej świątyni. Część kościoła z ołtarzami Bożego Narodzenia i Zesłania Ducha Świętego oraz z chórem dobudowano w XIX wieku. W latach 1906-07 wzniesiono wieżę, a w 1908 r. Kaplicę Najświętszego Serca Pana Jezusa. Z początku XX w. pochodzi zakrystia. Kościół został wpisany w 1966 r. do rejestru zabytków sakralnych.




- **Cmentarz z XVI w.** (ul. Chełmska.) – na szczególną uwagę zasługuje grób Grafa Karla von Arco i rodziny von Arco, zbudowany z białego marmuru w stylu klasycystycznym.

Plan Odnowy Miejscowości Chełm Śląski na lata 2014-2021

Godnym polecenia jest również krzyż z 1848 r. w stylu ludowym, z piaskowca i cegły oraz wybudowana w ostatnim okresie w nowoczesnym stylu kaplica cmentarna. Charakterystyczną cechą cmentarza jest 15 kapliczek, które wybudował po 1901 r. ks. Aleksander Lisek, proboszcz parafii. Kapliczki służyły do godnego odprawiania różańca w pogodne dni.

- **Zespół podworski w Kopciowicach** (ul. Chełmska 183) - Kompleks składa się z: dworku, spichlerza, obory, stodoły i resztek parku. Powstał w XIX wieku z wykorzystaniem wcześniejszych murów. Dwór jest murowany, w części środkowej dwukondygnacyjny, spichlerz trój kondygnacyjny, murowany, na rzucie prostokąta. Stodoła i obora - również murowane z cegły i kamienia, na planie wydłużonego prostokąta.
- **Krzyż przydrożny (Smutna Góra)** - Usytuowany na Smutnej Górze, pochodzi z 1 połowy XIX w., przy dawnym cmentarzu cholerycznym. Rzeźba wykonana z kamienia w stylu ludowym.
- **Figura przydrożna** (ul. Śląska 57).
- **Brama przejścia (Smutna Góra)** - Dla upamiętnienia przełomu drugiego i trzeciego tysiąclecia mieszkańcy gminy wybudowali votum wdzięczności pod nazwą "Brama Przejścia". Zlokalizowana w najwyższym punkcie Chełmu Śląskiego (284 m n.p.m.), przedstawia herb gminy w postaci *Trójkąta Opatrzności* osadzony na promienistych podporach. Smutna Góra jest także znakomitym punktem widokowym, z którego podziwiać można panoramę doliny rzeki Przemszy.



Na obszarze gminy znajduje się dużo terenów rekreacyjnych, przez które przebiegają piesze szlaki turystyczne i ścieżki rowerowe.

Plan Odnowy Miejscowości Chełm Śląski na lata 2014-2021

Działalność sportową w gminie prowadzi:

- Gminny Ośrodek Sportu i Rekreacji
- Towarzystwo Sportowe „STAL” Chełm Śląski
- Uczniowski Klub Sportowy „SILESIA” Stowarzyszenie Żeglarstwa Regatowego,
- Yacht Club „OPTY”.

W lutym 2009r. oddany został do użytkowania budynek zaplecza boisk sportowych przy KS „STAL” Chełm Śląski. W obiekcie sportowym mieszkańcy gminy i ościennych okolic mogą zadbać o swoją kondycję fizyczną m.in. na siłowni na zajęciach z aerobiku, a także mogą skorzystać z sauny i jacuzzi. Od 2014r. w okresie zimowym mieszkańcy mogą spędzać wolny czas na sztucznym lodowisku, a dzieci i młodzież chętnie korzystają z wybudowanego w 2015r. skateparku.

Począwszy od 1997 roku organizowane są Dni Chełmu Śląskiego w ramach których, co roku na przełomie sierpnia i września odbywają się festyny, koncerty oraz impreza sportowa promująca zdrowy i aktywny styl życia oraz postawę abstynencką wobec alkoholu oraz narkotyków tzw. Bieg Trzeźwości.

10 listopada 2011r. Rada Gminy Chełm Śląski podjęła uchwałę w sprawie utworzenia z dniem 1 stycznia 2012r. Gminnego Ośrodka Sportu i Rekreacji w Chełmie Śląskim.

6. OCHOTNICZA STRAŻ POŻARNA

Pierwsza wzmianka o istnieniu sprzętu gaśniczego na terenie gminy Chełm Śląski pochodzi z XIX wieku. Jest to wzmianka w księdze parafialnej w drugim tomie, odnotowano pod datą 26 sierpnia 1866 roku cyt: „... po południu w Chełmku spaliło się 25 domów i 9 stodół. Sikawka Chełmska w akcji ratunkowej zasłużyła sobie na ogólną pochwałę.” Skoro było słowo o chełmskiej sikawce to można uznać, iż już wtedy działało grono osób będących gotowych na niesienie pomocy w razie pożaru.

Można by więc, nie oficjalnie uznać datę 26 sierpnia 1866 roku za początek Ochotniczej Straży Pożarnej tamtych lat zwanym Chełmie Wielkim.

Plan Odnowy Miejscowości Chełm Śląski na lata 2014-2021

Oficjalny rejestr Ochotniczej Straży Pożarnej w Chełmie Wielkim odbył się 29 czerwca 1928r. w Starostwie Pszczyńskim. Oficjalną nazwą straży był: Związek Ochotniczych Straży Pożarnych Stowarzyszenie Wyższej Użyteczności w Chełmie Wielkim. Prawdopodobnie pierwszą siedzibą straży był drewniany budynek, który mieścił się przy ulicy Krupiec obecnej ulicy Odrodzenia.



7. ANALIZA SWOT

W procesie opracowywania Planu Odnowy Miejscowości niezbędne jest dokonanie tzw. Analizy SWOT.

Technika analityczna SWOT polega na posegregowaniu posiadanej informacji o danej sprawie na cztery grupy (cztery kategorie czynników strategicznych):

- * S (Strengths) – mocne strony: wszystko to co stanowi atut, przewagę, zaletę analizowanego obiektu,
- * W (Weaknesses) – słabe strony: wszystko to co stanowi słabość, barierę, wadę analizowanego obiektu,
- * O (Opportunities) – szanse: wszystko to co stwarza dla analizowanego obiektu szansę korzystnej zmiany,
- * T (Threats) – zagrożenia: wszystko to co stwarza dla analizowanego obiektu niebezpieczeństwo zmiany niekorzystnej.

W niektórych wykładniach mówi się: mocne strony i słabe strony, to czynniki wewnętrzne, szanse i zagrożenia — to czynniki zewnętrzne; W innej interpretacji: mocne strony i słabe strony to cechy stanu obecnego, a szanse i zagrożenia, to spodziewane zjawiska przyszłe. Wreszcie u niektórych autorów: mocne strony i słabe strony to czynniki zależne od nas (te, na które mamy wpływ planistyczny i zarządczy), a szanse i zagrożenia, to czynniki obiektywne, na które nie mamy bezpośredniego wpływu sprawczego.

**Plan Odnowy Miejscowości Chełm Śląski
na lata 2014-2021**

MOCNE STRONY	SŁABE STRONY
<ul style="list-style-type: none"> • świadomość kultury, tradycji i historii miejscowości, • istnienie aktualnego planu zagospodarowania przestrzennego, • prężna placówka oświatowa, • ochotnicza straż pożarna, • działalność domu kultury, • wsparcie władz gmin dla inicjatyw na rzecz rozwoju miejscowości, • położenie w regionie uprzemysłowionym i zurbanizowanym, • ograniczona ilość palenisk domowych opalanych węglem i odpadami nie nadającymi się do spalania, • połączenia komunikacyjne: autobusowe, obsługiwane przez Komunikacyjny Związek Komunalny GOP i kolejowe – trasa relacji Katowice – Oświęcim, • bogactwo fauny i flory (dolina Przemszy i Potoku Makołowiec z Pacwowymi Stawami oraz Smutnej Góry) • ścieżki rowerowe. 	<ul style="list-style-type: none"> • malejąca aktywność społeczna mieszkańców, • niedostateczny stan dróg wewnętrznych, • niedostateczna termomodernizacja obiektów podległych gminie, • niedostateczny stan kanalizacji sanitarnej w miejscowości .

SZANSE	ZAGROŻENIA
<ul style="list-style-type: none"> • możliwość pozyskania zewnętrznych środków finansowych na wsparcie realizacji zaplanowanego rozwoju wsi, • możliwość oddolnego kreowania rozwoju miejscowości oraz jego finansowania z programów Unii Europejskiej, • aktywność mieszkańców, • promocja miejscowości, • prowadzenie kursów i szkoleń, • rozbudowanie infrastruktury społecznej i udostępnienie jej dla mieszkańców. 	<ul style="list-style-type: none"> • migracja wykształconej młodzieży do miast i za granicę, • rosnące bezrobocie, • trudność w pozyskiwaniu funduszy na finansowanie aktywności społecznej, • skomplikowane procedury w pozyskiwaniu funduszy z Unii Europejskiej, • brak inicjatyw do tworzenia nowych miejsc pracy.

8. PLANOWANE KIERUNKI ROZWOJU

8.1 Wizja rozwoju miejscowości

Chełm Śląski to miejscowość, w której mieszkańcy aktywnie uczestniczą w życiu społecznym. Interesują się rozwojem swojej miejscowości. Budowa, rozbudowa oraz przebudowa dróg, wpłynie korzystnie na rozwój całej gminy, zapewni odnowę miejscowości oraz zwiększy bezpieczeństwo mieszkańców. Budowa sztucznego lodowiska oraz budowa skateparku przyczyni się do rozwoju aktywności fizycznej mieszkańców. Z kolei modernizacja i przebudowa istniejącej sieci wodociągowej, budowa kanalizacji sanitarnej, termomodernizacja obiektów użyteczności publicznej przyczyni się do ochrony środowiska oraz poprawi jakość życia ludzi.

8.2 Cele i działania

Mając na uwadze mocne i słabe strony miejscowości Chełm Śląskie oraz wizję rozwoju przyjęto następujące cele strategiczne, które są gwarancją realizacji zadań zmierzających do spełnienia wyznaczonej dla wizji:

Cel I:

Wzrost atrakcyjności poprzez właściwe zagospodarowanie przestrzeni publicznej

- a) budowa, rozbudowa, przebudowa dróg gminnych
- b) budowa skateparku
- c) budowa sztucznego lodowiska
- d) budowa placu utwardzonego

Cel II:

Przeciwdziałanie marginalizacji obszarów wiejskich

Określony cel ma służyć przede wszystkim poprawie bezpieczeństwa na obszarach wiejskich oraz rozwojowi turystyki, co w znacznym stopniu wpłynie na wzrost jakości życia i poprawę jakości ochrony środowiska.

Cel ten zostanie osiągnięty dzięki realizacji następujących zadań i przedsięwzięć:

- modernizacja i przebudowa sieci wodociągowej,
- budowa kanalizacji sanitarnej wraz z przyłączami na terenie Gminy Chełm Śląski,
- termomodernizacja budynków użyteczności publicznej

**Plan Odnowy Miejscowości Chełm Śląski
na lata 2014-2021**

Powyżej przedstawiono dwa cele dla rozwoju miejscowości Chełm Śląski.

Cel pierwszy dotyczy wzrostu atrakcyjności miejscowości poprzez zagospodarowanie przestrzeni publicznej w szczególności poprzez budowę, rozbudowę i przebudowę dróg, budowę skateparku, budowę sztucznego lodowiska.

Cel drugi dotyczy marginalizacji obszarów wiejskich poprzez poprawę infrastruktury technicznej oraz poprawę jakości ochrony środowiska w szczególności poprzez modernizację i przebudowę sieci wodociągowej, budowę kanalizacji sanitarnej wraz z przyłączami na terenie Gminy Chełm Śląski, termomodernizację budynków użyteczności publicznej.

Należy zwrócić uwagę, że zgodnie z wymaganiami Ministerstwa Rolnictwa i Rozwoju Wsi dotyczącymi opracowywania Planu Odnowy Miejscowości przy sporządzaniu wykazu planowanych zadań inwestycyjnych i przedsięwzięć aktywizujących społeczność lokalną nie należy ograniczać tylko tych, które kwalifikują się do wsparcia w ramach Programu Rozwoju Obszarów Wiejskich dla działania „Odnowa i rozwój wsi”. Należy opisać również te zadania lub przedsięwzięcia, które zostały wskazane przez mieszkańców do realizacji w ciągu minimum 7 lat.

Mieszkańcy mają pełną świadomość, że nie wszystkie zadania w krótkim horyzoncie czasowym mogą zostać zrealizowane. Dlatego przedstawiony w powyższym punkcie harmonogram ma dać perspektywę minimum 7 lat. Część zadań jest przeznaczona do realizacji w ramach możliwości wsparcia z funduszy Unii Europejskiej w latach 2014-2021. Natomiast dla krótkoterminowego okresu 2-3 lat przyjęto do realizacji realne zadania w ramach aktualnie dostępnych środków wsparcia z UE lub prognozy finansowej (WPF) gminy Chełm Śląski.

Perspektywa czasowa realizacji planu odnowy do roku 2021 daje większe prawdopodobieństwo ich realizacji, dobrego przygotowania projektów, wpisania zadań do tworzonych planów strategicznych gminy, powiatu, czy województwa i sprawną, czytelną i transparentną ich realizację.

**Plan Odnowy Miejscowości Chełm Śląski
na lata 2014-2021**

9. SZACUNKOWY KOSZT I HARMONOGRAM DZIAŁAŃ

Harmonogram finansowy wdrażania „Planu Odnowy Miejscowości Chełm Śląski na lata 2014 – 2021” wskazuje możliwości realizacji wybranych zadań lub przedsięwzięć. W szczególności zadania powinny być finansowane między innymi ze środków:

- a) budżetu gminy; funduszy celowych;
- b) Funduszu Ochrony Środowiska;
- c) Regionalnego Programu Operacyjnego Województwa Śląskiego 2014-2020 (RPO WŚ)
- d) Programu Rozwoju Obszarów Wiejskich na lata 2014-2020 (PROW);
- e) Mechanizmu Finansowego Europejskiego Obszaru Gospodarczego;
- g) budżetu państwa.

Wieloletnia Prognoza Finansowa (WPF)

Ustawa o finansach publicznych wprowadza wieloletnią prognozę finansową (WPF). Jest to nowy mechanizm zarządzania finansami gminy, który ma ulepszyć racjonalność gospodarowania środkami publicznymi. Niektóre większe zadania inwestycyjne przyjęte do realizacji w ramach Planu Odnowy Miejscowości powinny znaleźć się w wieloletnim programie inwestycyjnym gminy.

Opis planowanych zadań na lata 2014-2021

<i>Lp</i>	<i>Opis planowanych zadań na lata 2014-2021</i>	<i>Szacowany koszt całkowity</i>	<i>Okres realizacji</i>	<i>Źródło finansowania</i>
1	Budowa sztucznego lodowiska w Chełmie Śląskim	268 607,36	2014	środki własne
2	Budowa skateparku w Chełmie Śląskim	505 246,00	2014-2015	środki krajowe, środki własne
3	Budowa placu utwardzonego w Chełmie Śląskim	230 806,80	2015	środki własne
4	Budowa ul. Dębowej w Chełmie Śląskim etap I	490 045,39	2015	środki własne
5	Budowa ul. Dębowej w Chełmie Śląskim etap II	943 879,01	2015	środki UE, środki własne
6	Przebudowa i rozbudowa	1 274 675,41	2016-2017	środki własne

**Plan Odnowy Miejscowości Chełm Śląski
na lata 2014-2021**

	ul. Bukowej w Chełmie Śląskim			
7	Przebudowa drogi gminnej ul. Skalnej na odcinku od skrzyżowania z ulicą Chełmską DW 934 do skrzyżowania z drogą dojazdową do pól w Chełmie Śląskim	1 287 064,98	2018	środki krajowe, środki własne
8	Rozbudowa drogi gminnej ul. Zagłoby wraz z odwodnieniem na odcinku od skrzyżowania z ul. Chełmską DW 934 do skrzyżowania z drogą gminną ul. Wołodyjowskiego w Chełmie Śląskim	1 740 281,86	2018	środki krajowe, środki własne
9	Modernizacja i przebudowa istniejącej sieci wodociągowej oraz budowa kanalizacji sanitarnej wraz z przyłączami na terenie Gminy Chełm Śląski	4 449 339,19	2018-2019	środki UE, środki własne
10	Termomodernizacja budynku Szkoły Podstawowej nr 1 z Oddziałami im. Augusta Kardynała Hlonda w Chełmie Śląskim	627 532,47	2019	środki UE, środki własne
11	Budowa ul. Wieniawskiego od ul. Stacyjnej do ul. Odrodzenia w Chełmie Śląskim	804 666,82	2019-2020	środki UE, środki własne
12	Przebudowa drogi gminnej ul. Osada w Chełmie Śląskim	3 000 000,00	2019-2020	środki UE, środki własne
13	Przebudowa drogi gminnej ul. Orkana w Chełmie Śląskim	1 400 000,00	2019-2020	środki UE, środki własne
14	Budowa kanalizacji sanitarnej oraz rozbudowa i przebudowa istniejącej sieci wodociągowej w ul. Czerniny w Chełmie Śląskim	4 869 439,80	2020-2021	środki UE, środki własne

**Plan Odnowy Miejscowości Chełm Śląski
na lata 2014-2021**

Harmonogram realizacji planowanych zadań

Opis planowanych zadań na lata 2014-2021	2014	2015	2016	2017	2018	2019	2020	2021
Budowa sztucznego lodowiska w Chełmie Śląskim	■							
Budowa skateparku w Chełmie Śląskim	■	■						
Budowa placu utwardzonego w Chełmie Śląskim		■						
Budowa ul. Dębowej w Chełmie Śląskim etap I		■						
Budowa ul. Dębowej w Chełmie Śląskim etap II		■						
Przebudowa i rozbudowa ul. Bukowej w Chełmie Śląskim			■	■				
Przebudowa drogi gminnej ul. Skalnej na odcinku od skrzyżowania z ulicą Chełmską DW 934 do skrzyżowania z drogą dojazdową do pól w Chełmie Śląskim					■	■		
Rozbudowa drogi gminnej ul. Zagłoby wraz z odwodnieniem na odcinku od skrzyżowania z ul. Chełmską DW 934 do skrzyżowania z drogą gminną ul. Wołodyjowskiego w Chełmie Śląskim					■	■		
Modernizacja i przebudowa istniejącej sieci wodociągowej oraz budowa kanalizacji sanitarnej wraz z przyłączami na terenie Gminy Chełm Śląski					■	■		
Termomodernizacja budynku Szkoły Podstawowej nr 1 z Oddziałami im. Augusta Kardynała Hlonda w Chełmie Śląskim						■	■	
Budowa ul. Wieniawskiego od ul. Stacyjnej do ul. Odrodzenia w Chełmie Śląskim						■	■	
Przebudowa drogi gminnej ul. Osada w Chełmie Śląskim						■	■	
Przebudowa drogi gminnej ul. Orkana w Chełmie Śląskim						■	■	
Budowa kanalizacji sanitarnej oraz rozbudowa i przebudowa istniejącej sieci wodociągowej w ul. Czerniny w Chełmie Śląskim							■	■

10. CHARAKTERYSTYKA PRZEDSIĘWZIĘĆ GŁÓWNYCH

10.1 Rozbudowa drogi gminnej ul. Zagłoby wraz z odwodnieniem na odcinku od skrzyżowania z ul. Chełmską DW 934 do skrzyżowania z drogą gminną ul. Wołodyjowskiego w Chełmie Śląskim

W stanie istniejącym ul. Zagłoby jest drogą gminną o przekroju jednojezdniowym, dwukierunkowym o szerokości jezdni ~4.2m. Przedmiotowa droga nie jest wyposażona w infrastrukturę dla ruchu pieszego oraz nie posiada poboczy. Z uwagi na małą szerokość jezdni miejscami przy jej krawędzi znajdują się rozjeżdżone pasy gruntu. Przebieg drogi w planie składa się z odcinków prostych, które ze względu na niewielkie kąty załomu nie zostały wyokrąglone łukami kołowymi.

Wysokościowy przebieg ul. Zagłoby na całym odcinku objętym opracowaniem składa się ze spadków o jednakowych zwrotach z najniższym punktem występującym w rejonie skrzyżowania z ul. Wołodyjowskiego. Wartości powyższych spadków wynoszą od 0,5% do 1,85%.

Ulica Zagłoby nie posiada urządzeń powierzchniowego odwodnienia.

Skrzyżowanie ul. Zagłoby z ul. Wołodyjowskiego jest skrzyżowaniem zwykłym trzywłotowymi. Na skrzyżowaniu ul. Zagłoby występuje w charakterze wlotu podporządkowanego a oś jej jezdni przecina się z drogami nadrzędnymi pod kątem zbliżonym do 90°. Włączenie do jezdni ul. Wołodyjowskiego jest wyokrąglone łukami kołowymi, o promieniu ~4,5m oraz ~10m.

Woda opadowa odprowadzana jest z tarcz skrzyżowania za pomocą układu spadków podłużnych oraz poprzecznych.

Przebieg w planie projektowanej osi drogi został dopasowany do istniejących warunków terenowych. Kąty zwrotu projektowanej trasy mieszczą się w przedziale 0°-1°. W związku z powyższym nie zachodzi konieczność wprowadzania łuków kołowych na powyższych załomach.

Projektowany przekrój drogi jest jednojezdniowy, jednopasowy, dwukierunkowy o szerokości jezdni 4.5m. Całkowita długość rozbudowywanej jezdni wynosi 596,80m. Po północnej stronie jezdni zaprojektowano pobocze o szerokości 0.75m natomiast po południowej stronie, opaskę bezpieczeństwa szerokości 0.5m.

**Plan Odnowy Miejscowości Chełm Śląski
na lata 2014-2021**

10.2 Przebudowa drogi gminnej ul. Skalnej na odcinku od skrzyżowania z ulicą Chełmską DW 934 do skrzyżowania z drogą dojazdową do pól w Chełmie Śląskim

Gmina Chełm Śląski planuje zrealizować zadanie inwestycyjne pn. „Przebudowa drogi gminnej ul. Skalnej na odcinku od skrzyżowania z ulicą Chełmską DW 934 do skrzyżowania z drogą dojazdową do pól w Chełmie Śląskim”.

Ze względu na zły stan nawierzchni przewiduje się jej rozbiórkę i wykonanie nowej nawierzchni. Szerokość nowej nawierzchni będzie wynosiła 4,5-5,0 m, natomiast szerokość pobocza gruntowego 0,75 m.

Występujące wzdłuż trasy zjazdu do posesji będą wyremontowane poprzez wykonanie nowej nawierzchni z kostki brukowej betonowej.

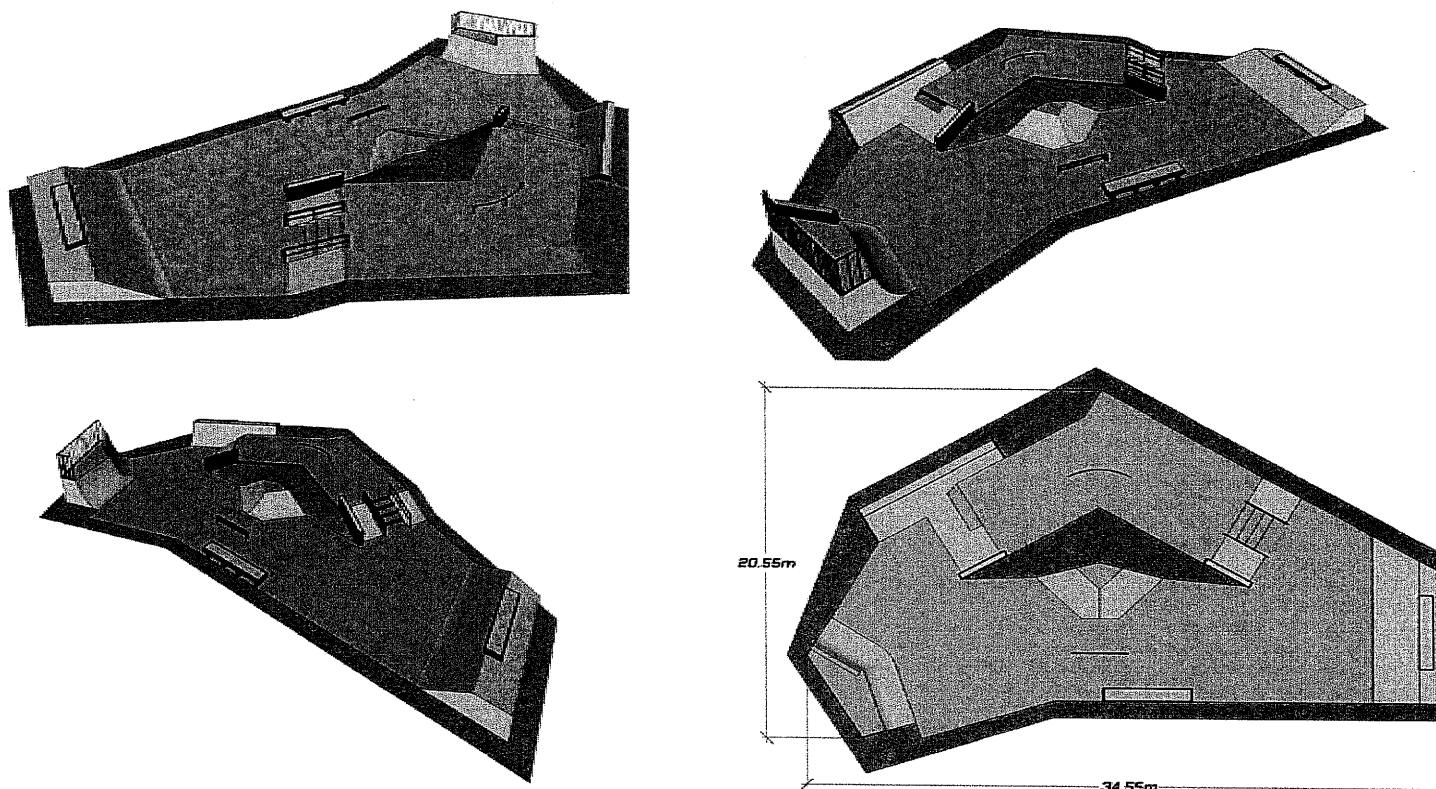
Nawierzchnia przebudowywanej jezdni będzie wykonana z kostki brukowej betonowej szarej bezfazowej na posypce cementowo-piaskowej i podbudowie z kruszywa naturalnego. Nawierzchnia będzie ograniczona z dwóch stron krawężnikiem betonowym drogowym na ławie betonowej.

W trakcie przebudowy drogi przewidywana jest również poprawa systemu odwodnienia poprzez oczyszczenie i konserwację rowu przydrożnego oraz wykonanie nowego odcinka kanalizacji deszczowej. Zaprojektowano kanał o średnicy Dz 315 i przykanaliki o średnicy DZ 200 z rur PVC-U kielichowych łączonych na uszczelkę gumową. Na załamaniach trasy kanału oraz na połączeniach przykanalików zaprojektowano studzienki rewizyjne Dn 1,2 m z kręgów żelbetowych. Wpusty uliczne ściekowe z kręgów żelbetowych Dn 0,5 m z prefabrykowanym dnem oraz osadnikiem o głębokości 1,0 m.

Opisana wyżej przebudowa wpłynie na poprawę jakości dla użytkowników ruchu pieszego, rowerowego i samochodowego. Mieszczące się przy objętej przebudową ulicy Skalnej zakłady handlowe, usługowe i produkcyjne będą miały łatwiejszy, szybszy dojazd. Walory estetyczne po przebudowie wpłyną na większą konkurencyjność i większą liczbę klientów.

Przedmiotowa ulica jest skomunikowana z drogą wojewódzka DW 934 ul. Chełmska, na którą też jest opracowany projekt przebudowy, co pozwoli po realizacji przebudowy ulicy Skalnej uzyskać płynność i jednolitość systemu komunikacyjnego w tym rejonie.

10.3 Budowa skateparku w Chelmie Śląskim



W ramach działań inwestycyjnych przewiduje się:

- a) roboty budowlane w zakresie przygotowania terenu pod budowę i roboty ziemne,
- b) budowę skateparku – płyta żelbetowa,
- c) budowę i montaż urządzeń,
- d) ciągi piesze,
- e) oświetlenie skateparku,
- f) prace towarzyszące- operat geodezyjny powykonawczy,
- g) zieleń – plantowanie powierzchni gruntu rodzimego;

Skatepark został wyposażony w następujące urządzenia:

- Quarter pipe 40st + Wall
- Bank ramp z grind-ławka
- Grind-ławka
- Poręcz prosta
- Piramida

**Plan Odnowy Miejscowości Chełm Śląski
na lata 2014-2021**

- Set z 2x podjazd + schody z 2 x poręcz spadowa oraz rury + grindbox spadowy z obiciem
- Podjazd z Wall z obiciem rurą+ gap z grindbox spadowy z obiciem
- Poręcz „C”

Nawierzchnię ciągu komunikacyjnego pieszego oraz placyk przy skateparku wykonano z betonowej kostki brukowej gr. 6 cm w kolorze szarym ułożone warstwami równoległymi do obrzeża.

10.4 Budowa placu utwardzonego w Chełmie Śląskim

Plac utwardzony znajduje się przy wjeździe w pobliżu budynku zaplecza sportowego.

Nawierzchnię placu utwardzonego wykonano z betonowej kostki brukowej gr. 8 cm w kolorze szarym na odpowiednich podbudowach.

Wykonanie skateparku oraz budowa nawierzchni utwardzonej w miejscowości Chełm Śląski będzie kontynuacją procesu budowy obiektów sportowych. Realizacja przedsięwzięć zapewni dzieciom i młodzieży odpowiedni standard zajęć sportowych, umożliwi wszechstronny rozwój dzieci.

Ogólnodostępny obiekt sportowy, pozwoli na organizację czasu wolnego dla dzieci, młodzieży jak i osób dorosłych oraz upowszechni zdrowy tryb życia.

Teren będzie w pełni dostępny dla osób niepełnosprawnych. Brak jest jakichkolwiek przeszkód pionowych utrudniających poruszanie się na wózku inwalidzkim.

10.5 Budowa kanalizacji sanitarnej oraz rozbudowa i przebudowa istniejącej sieci wodociągowej w ul. Czerniny w Chełmie Śląskim

Inwestycja obejmuje wykonanie kanalizacji sanitarnej grawitacyjno-ciśnieniowej w Chełmie Śląskim przy ul. Czerniny oraz budowę kanalizacji tłocznej pod torami kolejowymi PKP linii nr 138 relacji Oświęcim – Katowice przy ul. Czerniny. Jednocześnie zadanie obejmuje przebudowę przewodu wodociągowego w sąsiedztwie torów kolejowych PKP linii nr 138

**Plan Odnowy Miejscowości Chełm Śląski
na lata 2014-2021**

relacji Oświęcim - Katowice oraz budowę nowego przewodu wodociągowego w pasie drogowym wzdłuż ulicy Czerniny.

11. SYSTEM WDRAŻANIA I MONITORINGU

Wdrażanie Planu Odnowy Miejscowości Chełm Śląski rozpocznie się poprzez uchwalenie go przez Radę Gminy Chełm Śląski. Odpowiedzialnym za jego realizację będzie Wójt Gminy Chełm Śląski. Prace nad Planem od samego początku będą poddane pełnej kontroli mieszkańców Chełma Śląskiego. Będzie to dla nich źródło informacji na temat zaplanowanych zadań i inwestycji.

Monitorowanie każdego przedsięwzięcia – czyli dbanie o prawidłowy jego przebieg przez cały czas jego trwania polega na systematycznym zbieraniu, zestawianiu i ocenie informacji rzeczowych i finansowych. W monitoringu biorą udział wszystkie podmioty oraz komórki organizacyjne Urzędu Gminy Chełm Śląski zaangażowane we wdrażanie Planu Odnowy Miejscowości. Monitorowanie odbywać się będzie w formie bezpośredniej, polegającej na dokonywaniu wizji lokalnych i sprawdzaniu rzeczywistego stanu realizacji działań oraz pośredniej – sprawozdawczej, polegającej na analizowaniu materiałów, statystyk.

Planu Odnowy Miejscowości nie można wdrażać tylko poprzez same projekty, nakazy, polecenia czy inicjatywy odgórne. Realizacja musi się opierać o trwałe systemy wartości. Mogą w tym pomóc zasady. Zasady są czymś umownym, normą społeczną, którą należy się kierować dla osiągnięcia danego celu dążąc do budowania trwałych więzi społecznych.

Zasada 1. Odnowę miejscowości zaczynam od siebie:

- rozumiem istotę zagadnienia,
- umiem ją wytłumaczyć,
- jestem przekonany o słuszności sprawy,
- działam z wewnętrznej motywacji,
- rezerwuję i planuję swój czas dla sprawy,
- przyjmuję odpowiedzialność,
- daję przykład.

Zasada 2. Odnowa miejscowości opiera się na wspólnym działaniu:

**Plan Odnowy Miejscowości Chełm Śląski
na lata 2014-2021**

- tworzymy aktywną grupę mieszkańców,
- wszyscy mieszkańcy wiedzą, iż przystępujemy do odnowy miejscowości,
- działamy jawnie, starając się o poszerzenie grupy osób zaangażowanych

Zasada 3. Odnowa miejscowości potrzebuje sojuszników:

- motorem działań na rzecz odnowy są aktywni mieszkańcy,
- każda osoba ciesząca się autorytetem jest poinformowana o planach i otrzymuje propozycję współuczestnictwa,
- współpracujemy z każdym formalnym reprezentantem wiejskiej społeczności,
- przekonujemy gminę do naszych zamierzeń i zabiegamy o jej wsparcie.

Zasada 4. Odnowa miejscowości wymaga systematycznego działania:

- określamy kalendarz działania i trzymamy się go,
- ustalamy miejsce, tryb i metody pracy,
- wszystko, co ustalimy, zapisujemy,
- wszystko, co zrobiliśmy, dokumentujemy.

Zasada 5. Odnowa miejscowości opiera się na planie rozwoju i programie odnowy miejscowości:

- opracowujemy wizję rozwoju naszej miejscowości i stale udoskonalamy Plan Odnowy Miejscowości,
- zabiegamy o szerokie poparcie dla naszego planu,
- określamy krótkoterminowy program odnowy,
- ustalamy hierarchię proponowanych przedsięwzięć

**Plan Odnowy Miejscowości Chełm Śląski
na lata 2014-2021**

12. PODSUMOWANIE

Plan Odnowy Miejscowości jest jednym z najważniejszych elementów odnowy wsi, jej rozwoju oraz poprawy warunków pracy i życia mieszkańców. Sporządzenie i uchwalenie takiego dokumentu stanowi niezbędny warunek przy aplikowaniu o środki finansowe w ramach „Programu Rozwoju Obszarów Wiejskich 2007-2013” działanie „Odnowa i rozwój wsi”, jak również stanowić będzie wytyczne dla władz Gminy Chełm Śląski przy opracowaniu kierunku rozwoju miejscowości.

Celem działania „Odnowa i rozwój wsi” jest poprawa jakości życia na obszarach wiejskich poprzez zaspokojenie potrzeb społecznych i kulturalnych mieszkańców wsi oraz promowanie obszarów wiejskich. Działanie umożliwi rozwój tożsamości społeczności wiejskiej, zachowanie dziedzictwa kulturowego i specyfiki obszarów wiejskich oraz wpłynie na wzrost ich atrakcyjności turystycznej i inwestycyjnej.

Opracowany Plan Odnowy Miejscowości zakłada w przeciągu 7 najbliższych lat realizację kilku zadań. Istota tych zadań jest pobudzenie aktywności środowisk lokalnych oraz stymulowanie współpracy na rzecz rozwoju i promocji wartości związanych z miejscową specyfiką społeczną i kulturową. Zakładane cele Planu przewidują wzrost znaczenia wsi poprzez rozwój kultury, edukacji, sportu i rekreacji.

Realizacja Planu Odnowy Miejscowości ma także służyć integracji społeczności lokalnej, większemu zaangażowaniu wolnego czasu dzieci i młodzieży oraz rozwojowi organizacji społecznych.

13. BIBLIOGRAFIA

1. Opracowanie ekofizjograficzne dla gminy Chełm Śląski
2. Strategia Rozwoju Gminy Chełm Śląski na lata 2004-2020
3. Aktualizacja Projektu założeń do Planu Zaopatrzenia w ciepło, energię elektryczną i paliwa gazowe dla Gminy Chełm Śląski
4. Prognozy ludności. Główny Urząd Statystyczny
5. Strategia Rozwoju Województwa Śląskiego „Śląskie 2020+”

Strony www:

www.chelmsl.pl

***Plan Odnowy Miejscowości Chełm Śląski
na lata 2014-2021***

www.wkz.katowice.pl

www.katowice.stat.gov.pl