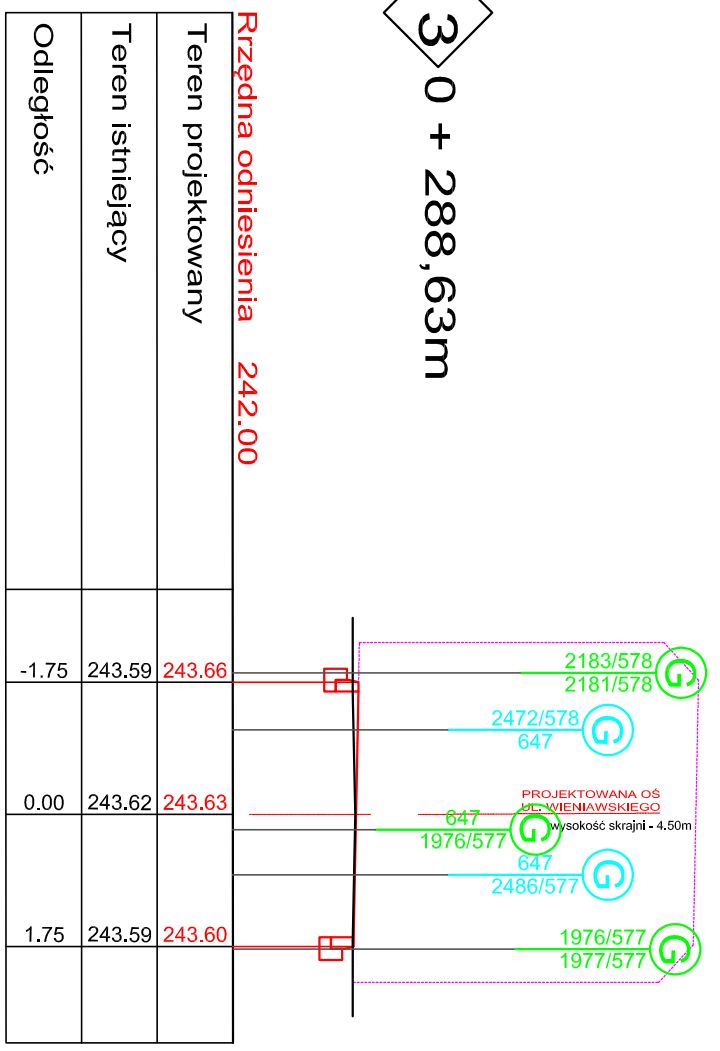
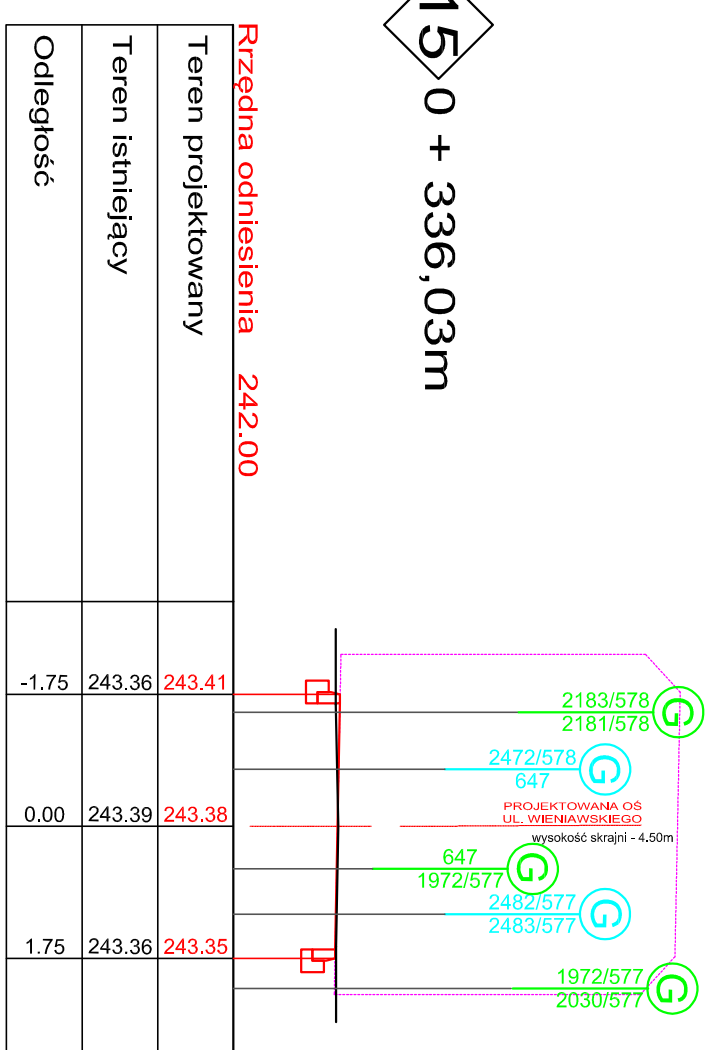


13 0 + 288,63m



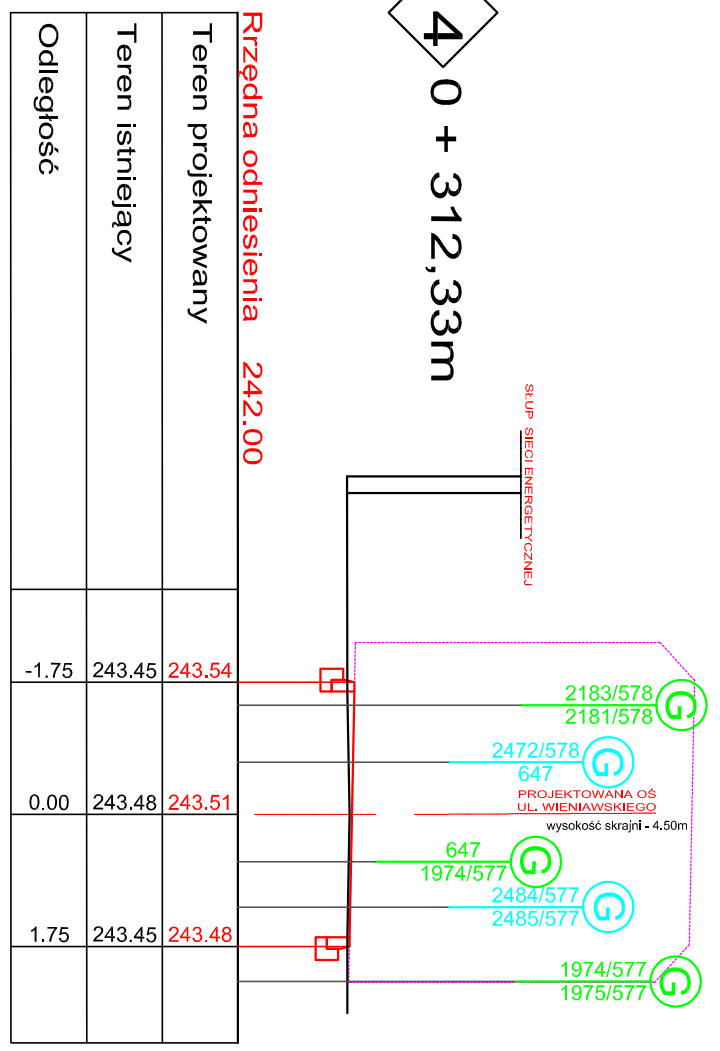
Rzędna odniesienia	242.00		
Teren projektowany	243.66	243.63	243.60
Teren istniejący	243.59	243.62	243.59
Odstępek	-1.75	0.00	1.75

15 0 + 336,03m



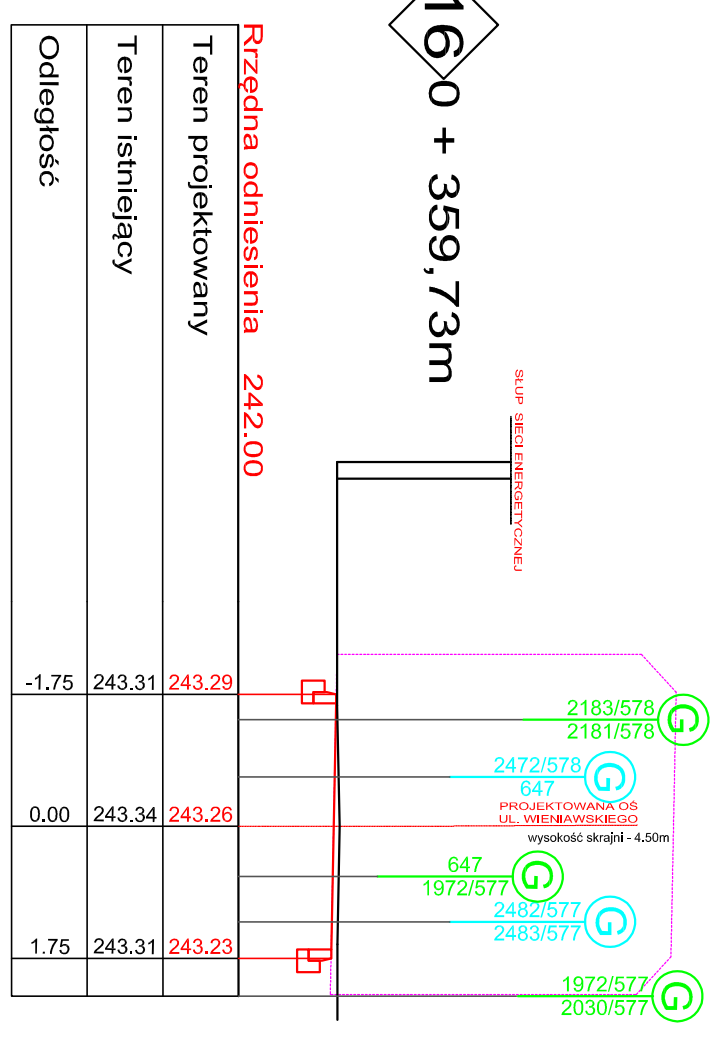
Rzędna odniesienia	242.00		
Teren projektowany	243.41	243.38	243.35
Teren istniejący	243.36	243.39	243.36
Odstępek	-1.75	0.00	1.75

14 0 + 312,33m



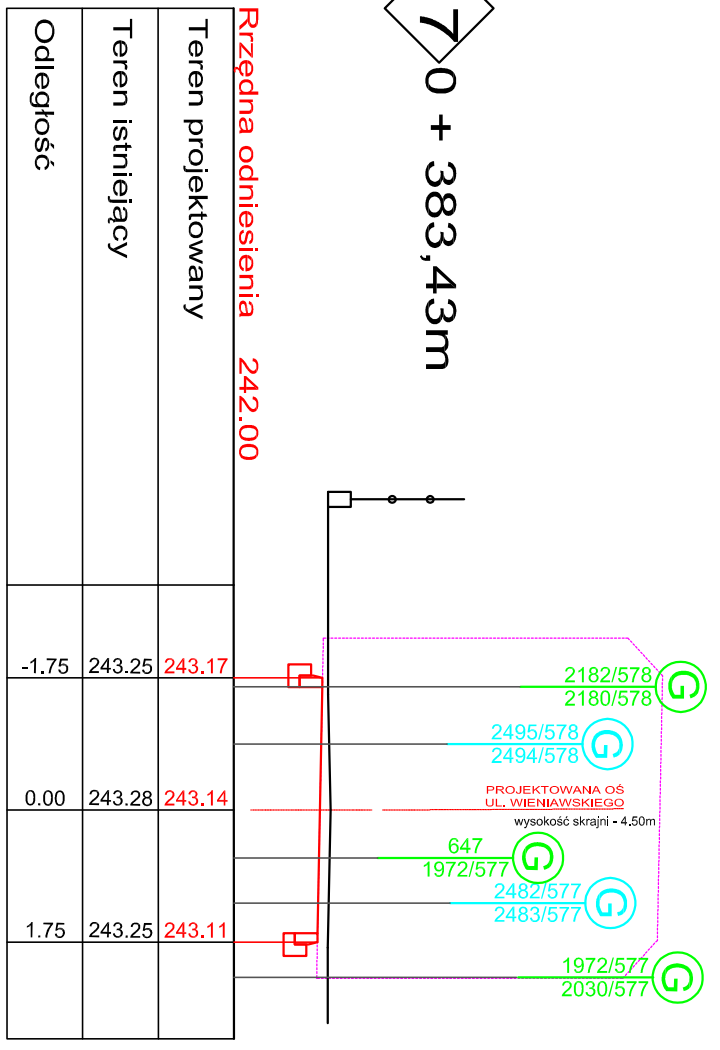
Rzędna odniesienia	242.00		
Teren projektowany	243.54	243.51	243.48
Teren istniejący	243.45	243.48	243.45
Odstępek	-1.75	0.00	1.75

16 0 + 359,73m



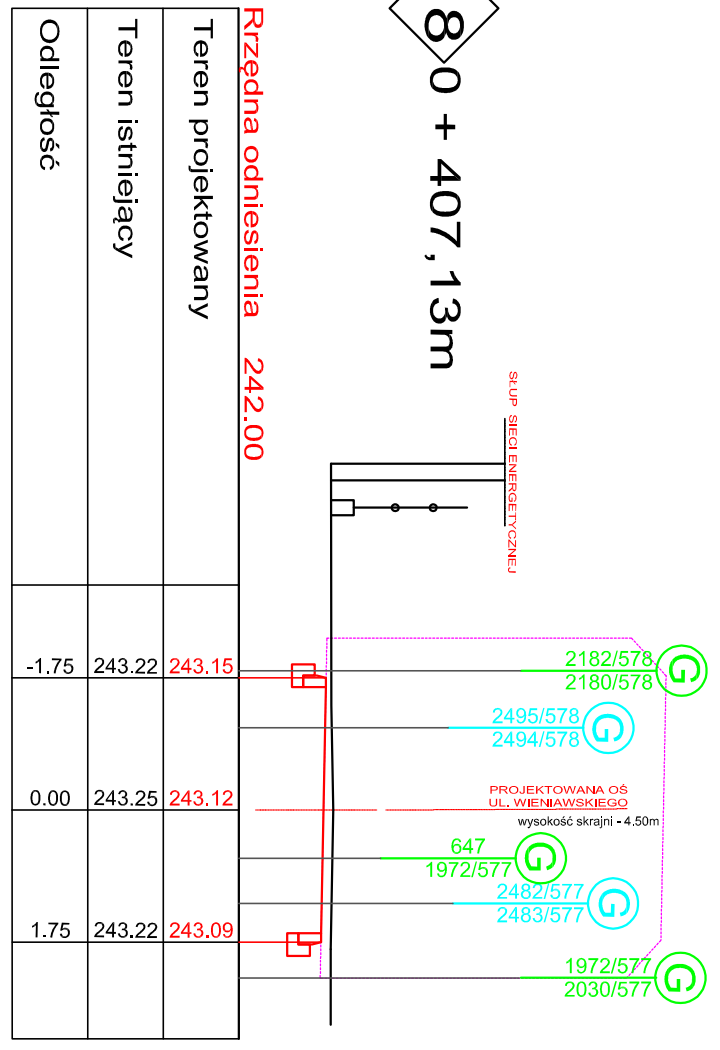
Rzędna odniesienia	242.00		
Teren projektowany	243.29	243.26	243.23
Teren istniejący	243.31	243.34	243.31
Odstępek	-1.75	0.00	1.75

17 0 + 383,43m



Rzędna odniesienia	242.00		
Teren projektowany	243.17	243.14	243.11
Teren istniejący	243.25	243.28	243.25
Odstępek	-1.75	0.00	1.75

18 0 + 407,13m



Rzędna odniesienia	242.00		
Teren projektowany	243.15	243.12	243.09
Teren istniejący	243.22	243.25	243.22
Odstępek	-1.75	0.00	1.75

OZNACZENIA

	TEREN PROJEKTOWANY
	TEREN ISTNIEJĄCY
	OGRODZENIE
	SKRAJNIA DROGI

INWESTOR	Wójt Gminy Chełm Śląski	
	ul. Konarskiego 2	
	41-403 Chełm Śląski	
WYKONAWCA	BIURO PROJEKTOWE "KONSTRUKTOR"	
	dr inż. Krzysztof Michalik	
	ul. Kolonia Stela 26	
	32-500 Chrzanów	
LOKALIZACJA INWESTYCJI	Rozbudowa drogi gminnej ul. Wieniawskiego na odcinku od skrzyżowania z ul. Odrodzenia w Chełmie Śląskim	
DATA	PAŹDZIERNIK 2016	DRUGI PROJEKT BUDOWLANY
NUMER DOKUMENTU		D-03C

INŻYNIER	mgr inż. Krzysztof Michalik	nr upraw. bud. 38285	podpis
PROJEKTANT	dr inż. Krzysztof Michalik	nr upraw. bud. 38285	
SPRAWDZAJĄCY	mgr inż. Przemysław Dychała	nr upraw. bud. 1047/0006/P/0001/11	
ASISTENT PROJEKTANTA	inż. Sławomir Morgas	nr upraw. bud. 1047/0006/P/0001/11	
DATA	mgr inż. Tomasz Gąsiorowski		
	branża		
	1:100		

Kopowanie w całości lub części i udostępnienie osobom trzecim bez naszej zgody jest prawnie zabronione