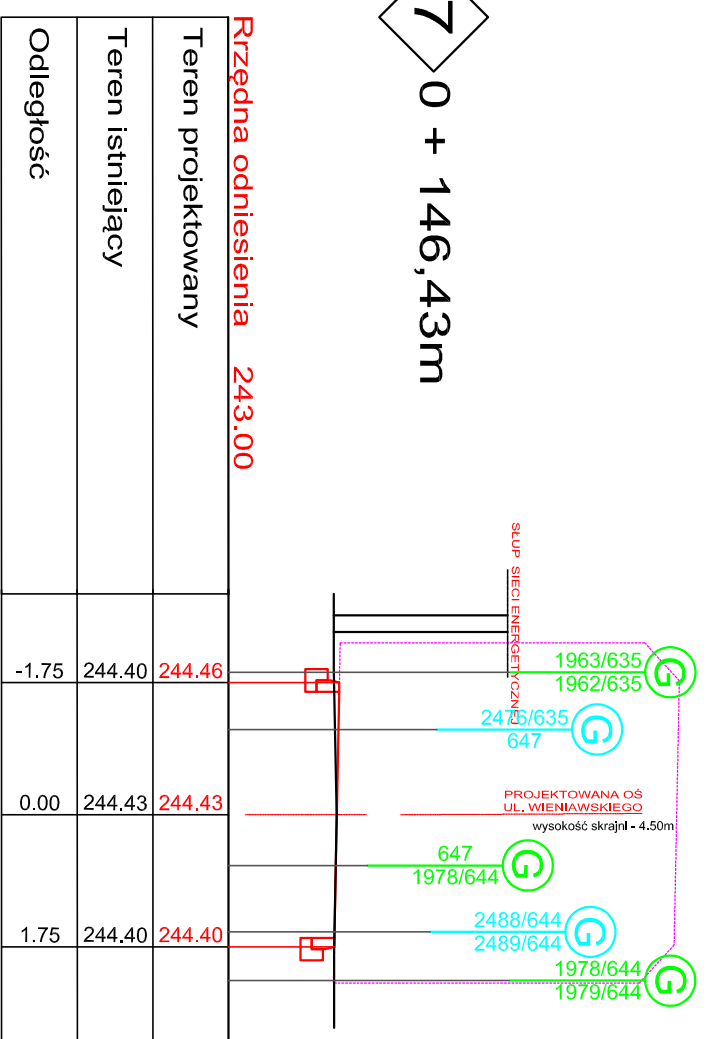
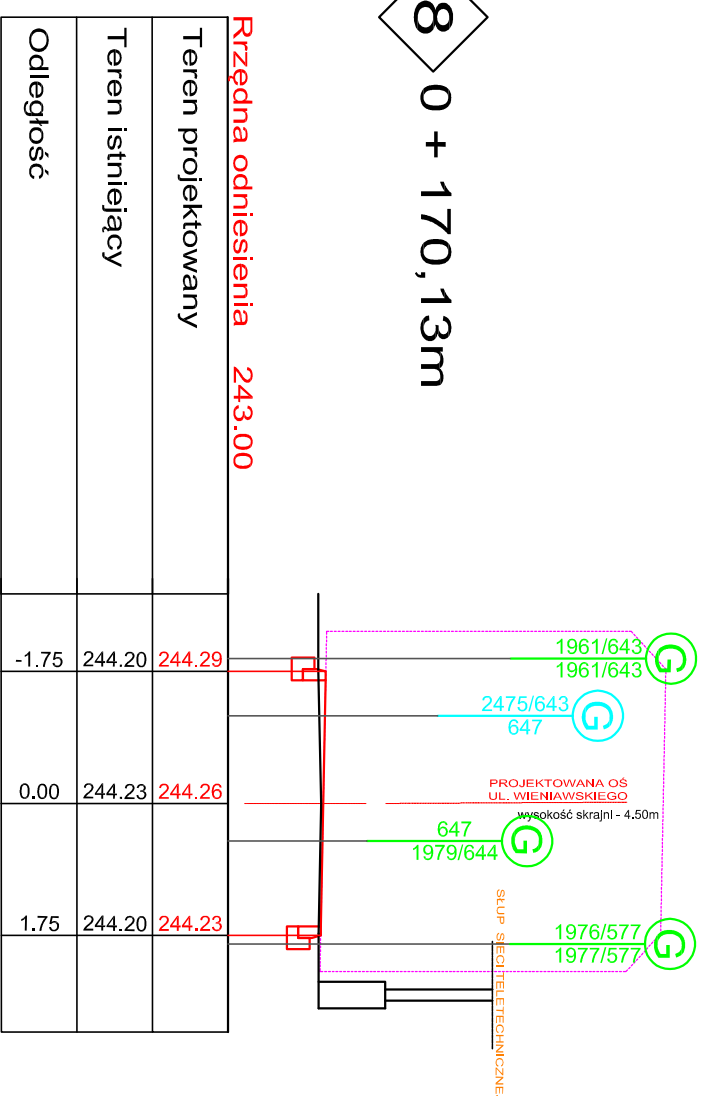


7 0 + 146,43m



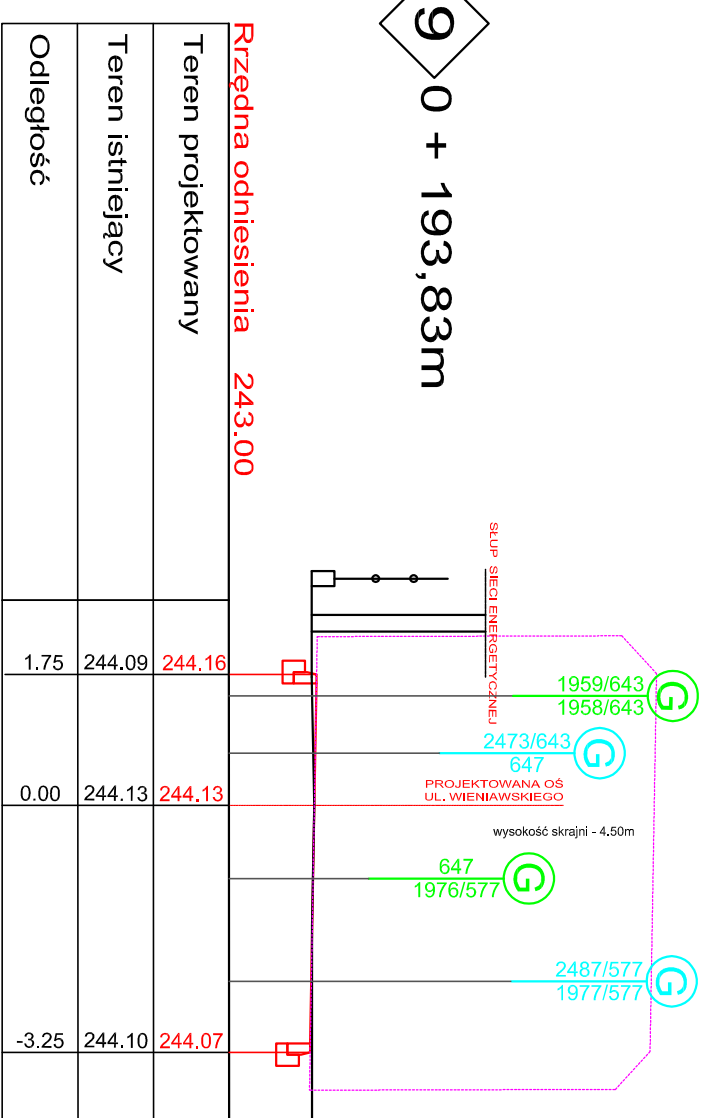
Rzędna odniesienia	243.00	
Teren projektowany	244.46	244.43
Teren istniejący	244.40	244.40
Odstępnosc	-1.75	1.75

8 0 + 170,13m



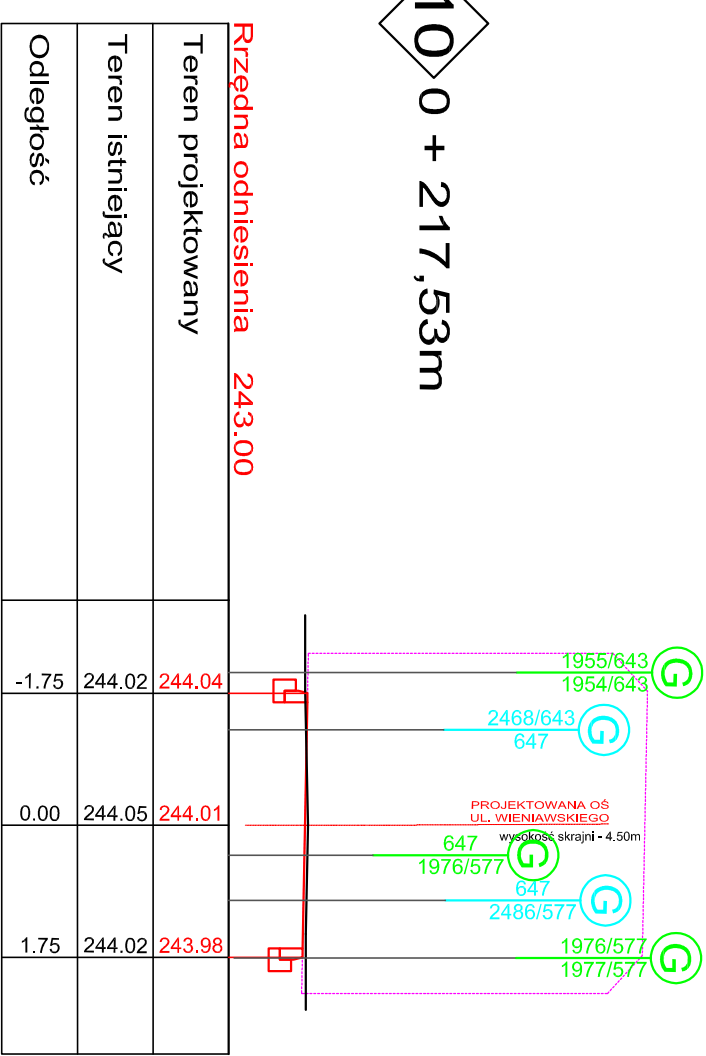
Rzędna odniesienia	243.00	
Teren projektowany	244.29	244.26
Teren istniejący	244.20	244.23
Odstępnosc	-1.75	1.75

9 0 + 193,83m



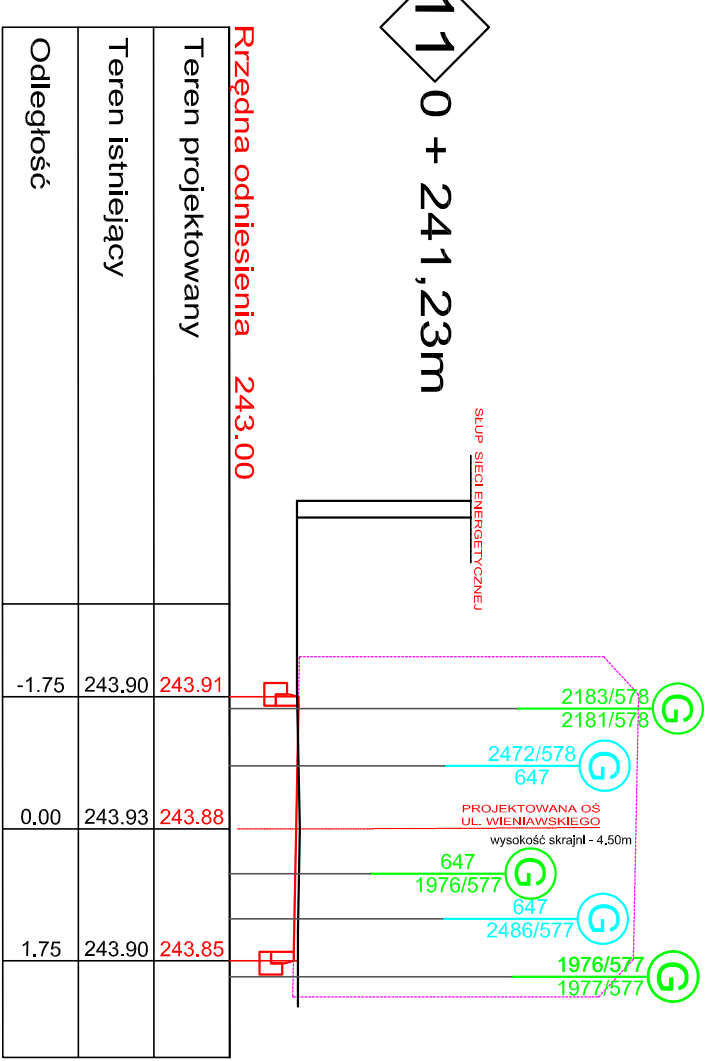
Rzędna odniesienia	243.00	
Teren projektowany	244.16	244.13
Teren istniejący	244.09	244.10
Odstępnosc	1.75	-3.25

10 0 + 217,53m



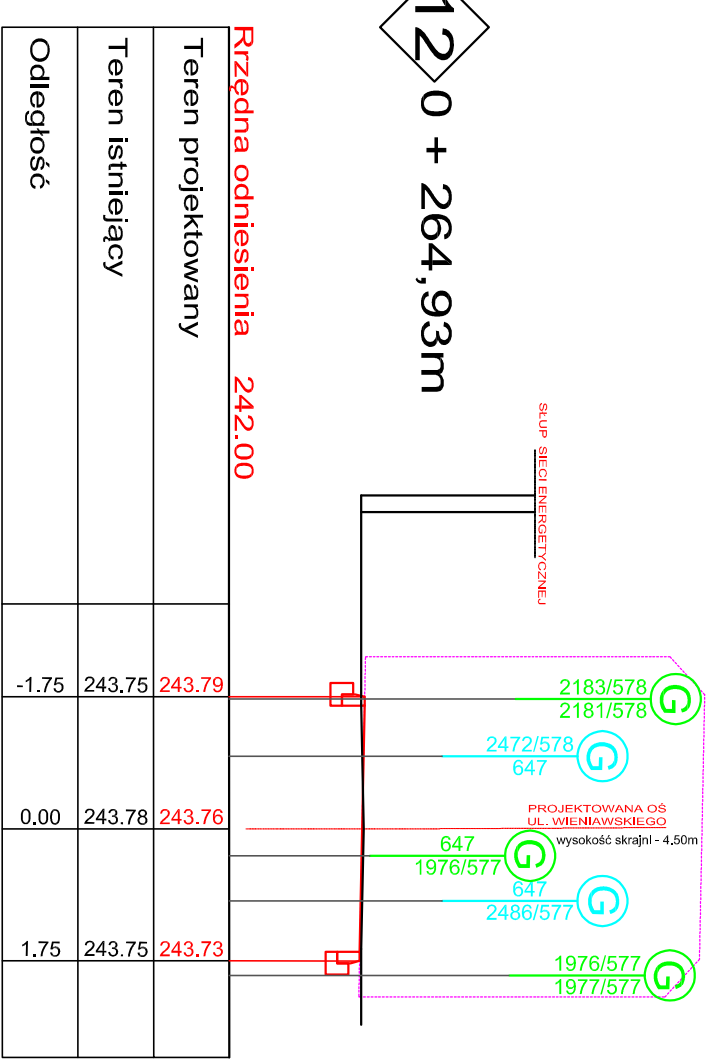
Rzędna odniesienia	243.00	
Teren projektowany	244.04	244.01
Teren istniejący	244.02	244.02
Odstępnosc	-1.75	1.75

11 0 + 241,23m



Rzędna odniesienia	243.00	
Teren projektowany	243.91	243.88
Teren istniejący	243.90	243.90
Odstępnosc	-1.75	1.75

12 0 + 264,93m



Rzędna odniesienia	242.00	
Teren projektowany	243.79	243.76
Teren istniejący	243.75	243.78
Odstępnosc	-1.75	1.75

**ZNACZENIA**

	TEREN PROJEKTOWANY
	TEREN ISTNIEJACY
	SKRZYZOWANIE
	SKRZYZOWANIE DROGI

INWESTOR	Wójt Gminy Chełm Śląski	
	ul. Konarskiego 2	
	41-403 Chełm Śląski	
WYKONAWCA	BIURO PROJEKTOWE "KONSTRUKTOR"	
	dr inż. Krzysztof Michalik	
	ul. Kolonia Stela 26	
	32-500 Chrzanów	
LOKALIZACJA INWESTYCJI	Rozbudowa drogi gminnej ul. Wieniawskiego na odcinku od skrzyżowania z ul. Odrodzenia w Chełmie Śląskim	
Dz. nr 1029/044, 2179/578, 1970/574, 2180/578, 1972/577, 1914/977, 2181/578, 1976/577, 647, 1954/643, 1956/643, 1962/635, 1978/644, 2258/635, 2259/635, 1980/644, 1982/644, 1288/634, 1415/644 - Jedn. ewid.: 241105, 2, Chełm Śląski; Obop ewid.: Nr 0001, Chełm Śląski		
TEMAT	PRZEKROJE CHARAKTERYSTYCZNE	
WZGLĘDNY	PRZEKROJE CHARAKTERYSTYCZNE	
TYTUŁ	TYTUŁ, IMIĘ I NAZWISKO	
PROJEKTANT	DR INŻ. KRYSZTOF MICHALIK	
SPRAWDZĄCY	MGR INŻ. PRZEMYSŁAW DYJAŁ	
ASYSTENT PROJEKTANTA	INŻ. MAŁEUSZ KŁOSOWSKI	
DATA	PAŹDZIERNIK 2016	
	DROGI	
	PROJEKT BUDOWLANY	
	NUMER DYSKURSU	
	D-03B	

Kopowanie w całości lub części i udostępnienie osobom trzecim bez naszej zgody jest prawnie zabronione