26 0km+500,00m

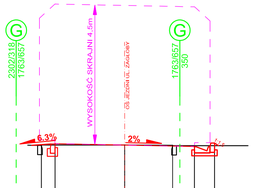

Rzędna odniesienia 246.00 m n.p.m.

Teren projektowany [m n.p.m.]			247.78	247.80	247.77	247.74	247.72	247.84
Teren istniejący [m n.p.m.]			247.76	247.77	247.77	247.75	247.75	247.78
Odległość [m]			2.69	2.25	0.00	1.55	2.25	2.90

27 0km+520,00m

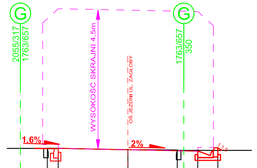

Rzędna odniesienia 247.00 m n.p.m.

Teren projektowany [m n.p.m.]			248.25	248.24	248.21	248.18	248.15	248.27
Teren istniejący [m n.p.m.]			248.25	248.25	248.21	248.19	248.19	248.19
Odległość [m]			2.60	2.25	0.00	1.58	2.25	2.90

28 0km+540,00m

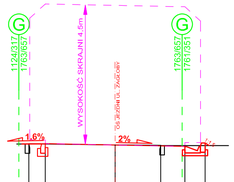

Rzędna odniesienia 247.00 m n.p.m.

Teren projektowany [m n.p.m.]			248.61	248.61	248.58	248.55	248.52	248.64
Teren istniejący [m n.p.m.]			248.61	248.61	248.58	248.56	248.56	248.56
Odległość [m]			2.78	2.25	0.00	1.47	2.25	2.90

OZNACZENIA

	TEREN PROJEKTOWANY
	TEREN ISTNIEJĄCY
	OGRODZENIE
	SKRAJNIA DROGI
	SŁUP SIECI TELETECHNICZNEJ
	SŁUP SIECI ENERGETYCZNEJ
2302/2418 1763/657	GRANICA EWIDENCYJNA DZIAŁEK

29 0km+560,00m

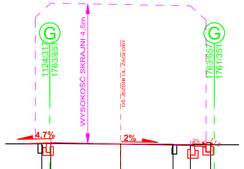

Rzędna odniesienia 247.00 m n.p.m.

Teren projektowany [m n.p.m.]			248.92	248.93	248.88	248.86	248.84	248.94
Teren istniejący [m n.p.m.]			248.90	248.91	248.88	248.87	248.87	248.87
Odległość [m]			2.54	2.25	0.00	1.69	2.25	2.90

30 0km+580,00m

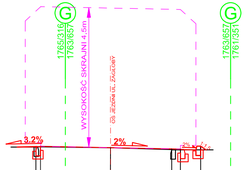

Rzędna odniesienia 248.00 m n.p.m.

Teren projektowany [m n.p.m.]			249.16	249.17	249.13	249.09	249.07	249.18
Teren istniejący [m n.p.m.]			249.15	249.16	249.13	249.06	249.06	249.06
Odległość [m]			2.40	2.25	0.00	1.97	2.25	2.91

31 0km+595,00m

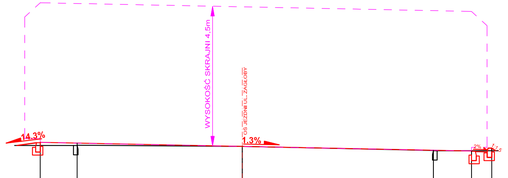

Rzędna odniesienia 248.00 m n.p.m.

Teren projektowany [m n.p.m.]			249.55	249.53	249.43	249.31	249.27	249.31
Teren istniejący [m n.p.m.]			249.46	249.46	249.43	249.29	249.29	249.29
Odległość [m]			6.51	5.32	0.00	6.16	7.39	8.64

inwestor/		wykonawca/	
Wójt Gminy Chełm Śląski ul. Konarskiego 2 41-403 Chełm Śląski		BIURO PROJEKTOWE "KONSTRUKTOR" dr inż. Krzysztof Michalik ul. Kolonia Stella 26 32-500 Chrzanów	
lokalizacja inwestycji/ **Rozbudowa drogi gminnej** dz. nr: 1763/657, 1586/659,2148/383,2150/381,2151/381,2152/381,2153/381,2154/381, 2155/381,2156/381,2157/381,2158/381,2159/381,2313/380,2315/380,371,1234/362, 2160/344,2161/344,1429/344,1432/361,1431/361,1452/347,2286/347, 2267/347,1279/347, 349, 350,1761/351,1765/316,1124/317, 348,1951/341,1275/339,1274/339,2149/383,2149/383, 2270/347 ; Jed. ewid.: 231405_2, Chełm Śląski; Obręb ewid.: Nr 0001, Chełm Śląski			
temat/	"Rozbudowa drogi gminnej ul. Zagłoby wraz z odwodnieniem na odcinku od skrzyżowania z ul. Chełmską DW 934 do skrzyżowania z drogą gminną ul. Wołodyjowskiego w Chełmie Śląskim"		
tytuł rysunku/	PRZEKROJE CHARAKTERYSTYCZNE - ARKUSZ 4/4		
funkcja/	tytuł, imię i nazwisko/	numer uprawnień/	podpis/
projektant/	mgr inż. Przemysław Dybal	nr upr. bud MAP/0006/POOD/11 do proj bez ogr. w sp. drogowej	
asystent projektanta/	inż. Łukasz Lasoń		
			skala/ 1:100
data/	branża/	faza/	numer rysunku/
STYCZEŃ 2018	DROGI	PROJEKT WYKONAWCZY	D-03D

kopiowanie w całości lub części i udostępnienie osobom trzecim bez naszej zgody jest prawnie zabronione