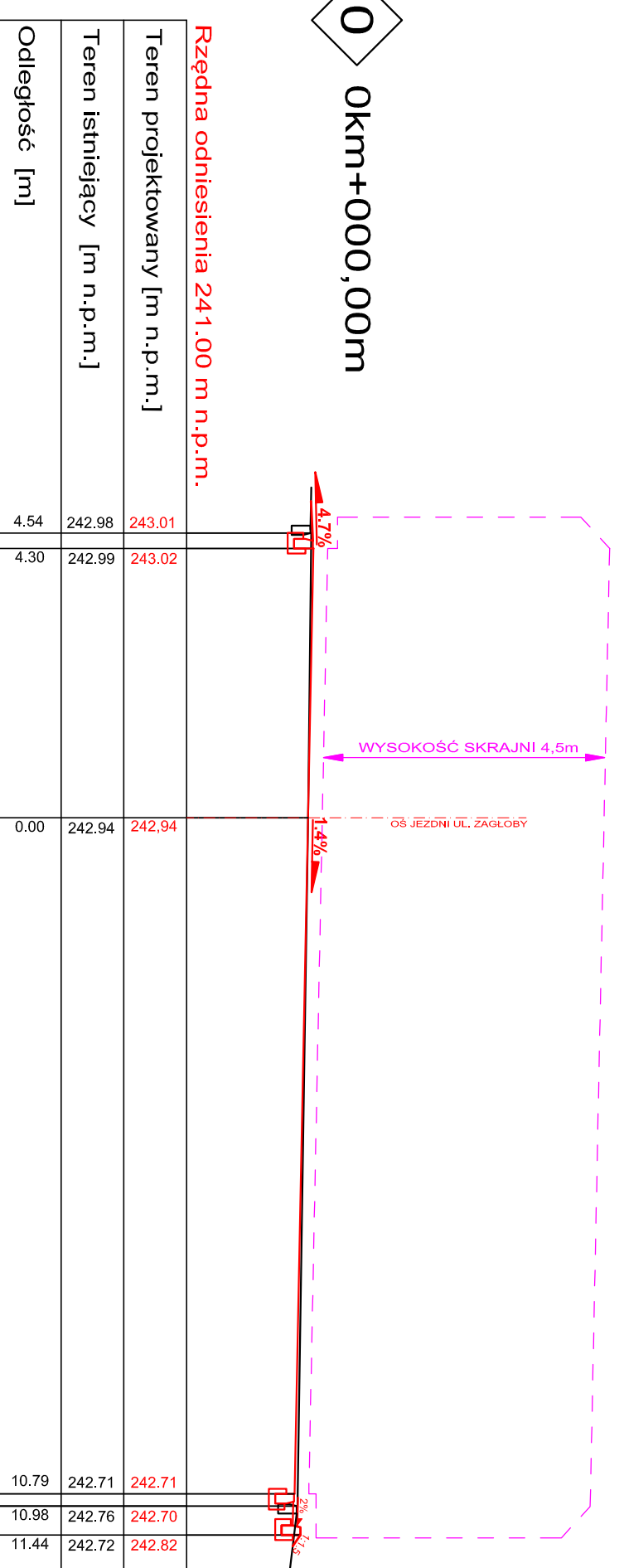
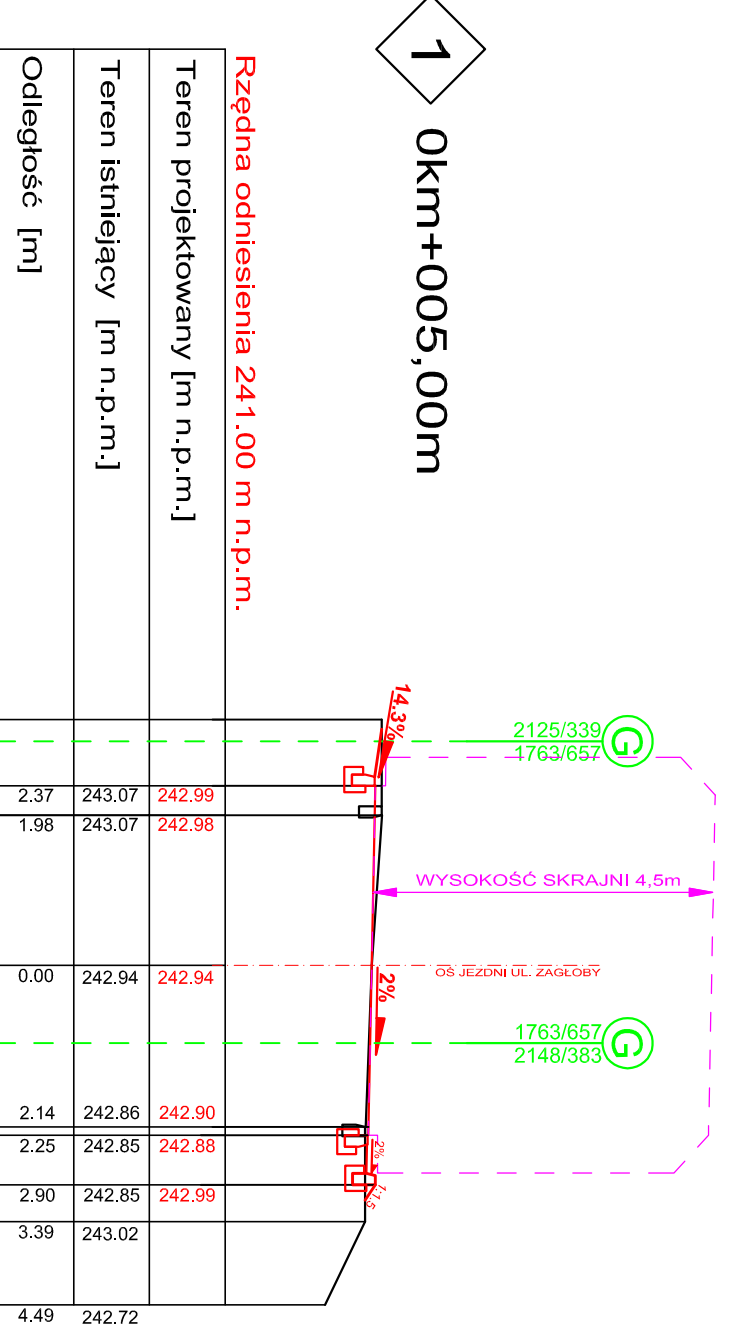


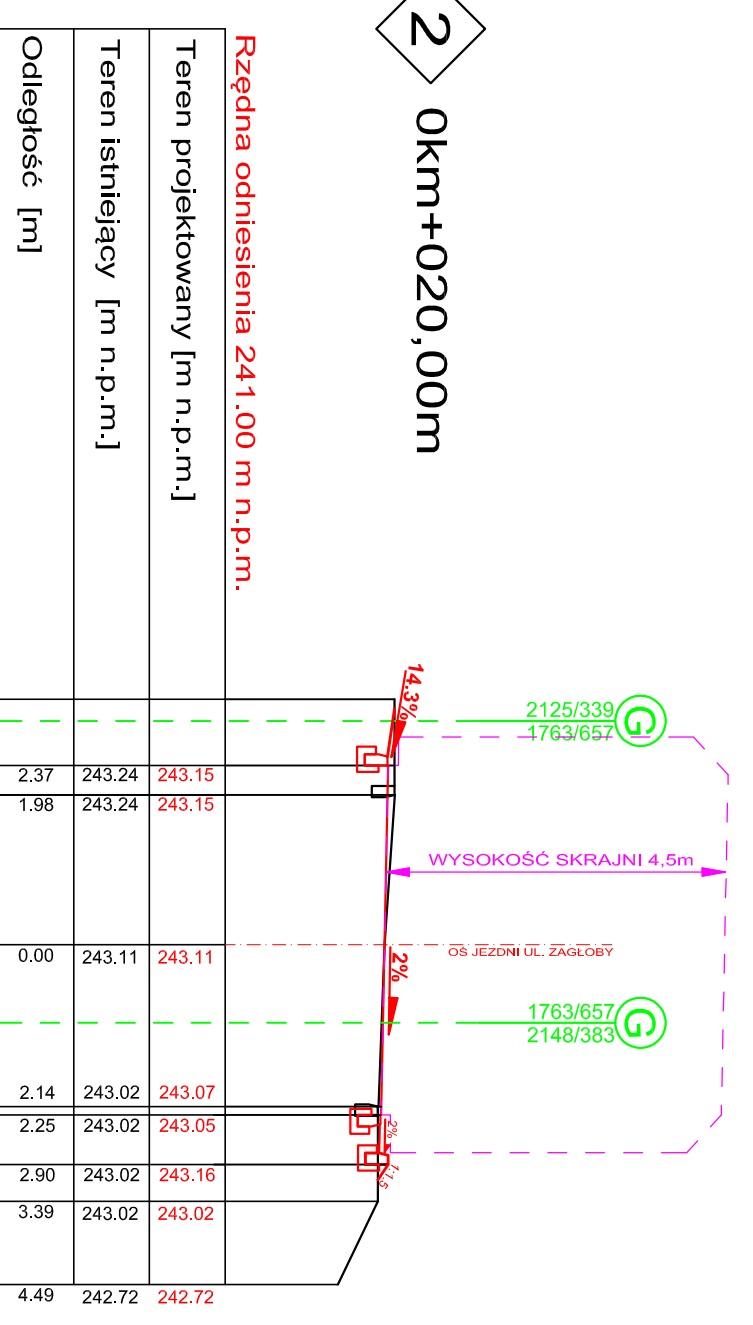
### 0 0km+000,00m



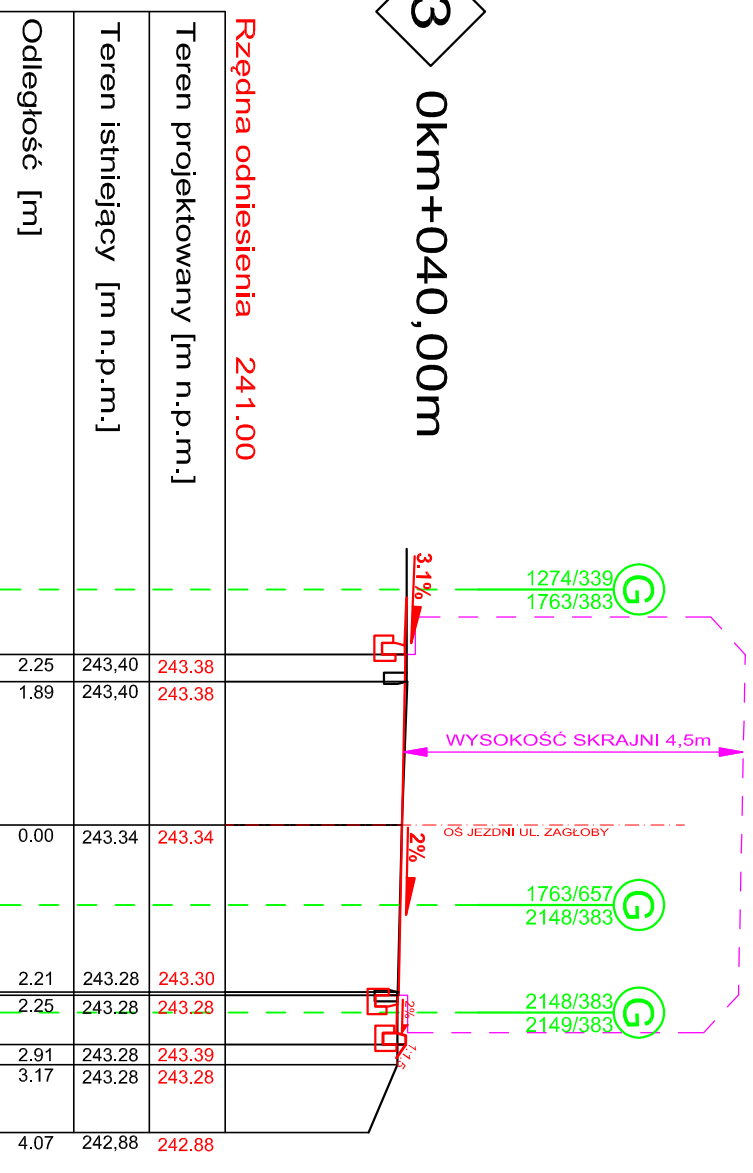
### 1 0km+005,00m



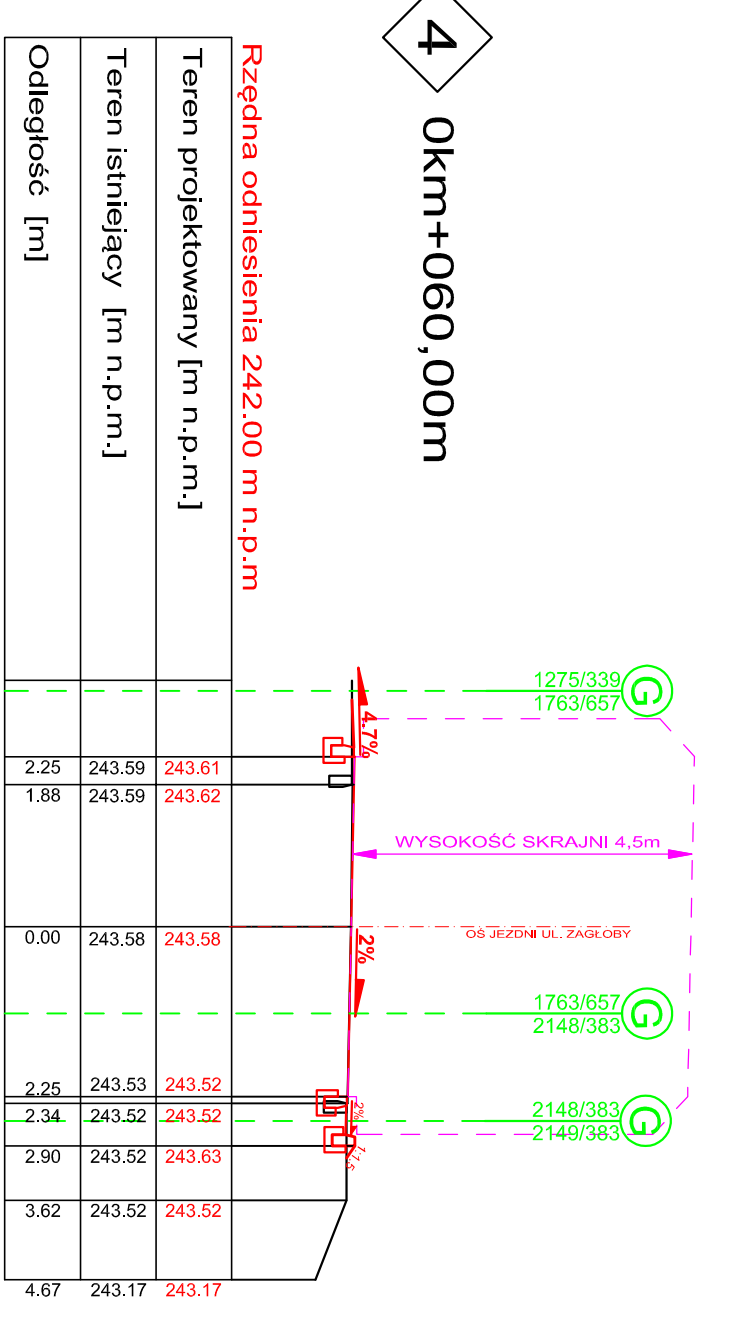
### 2 0km+020,00m



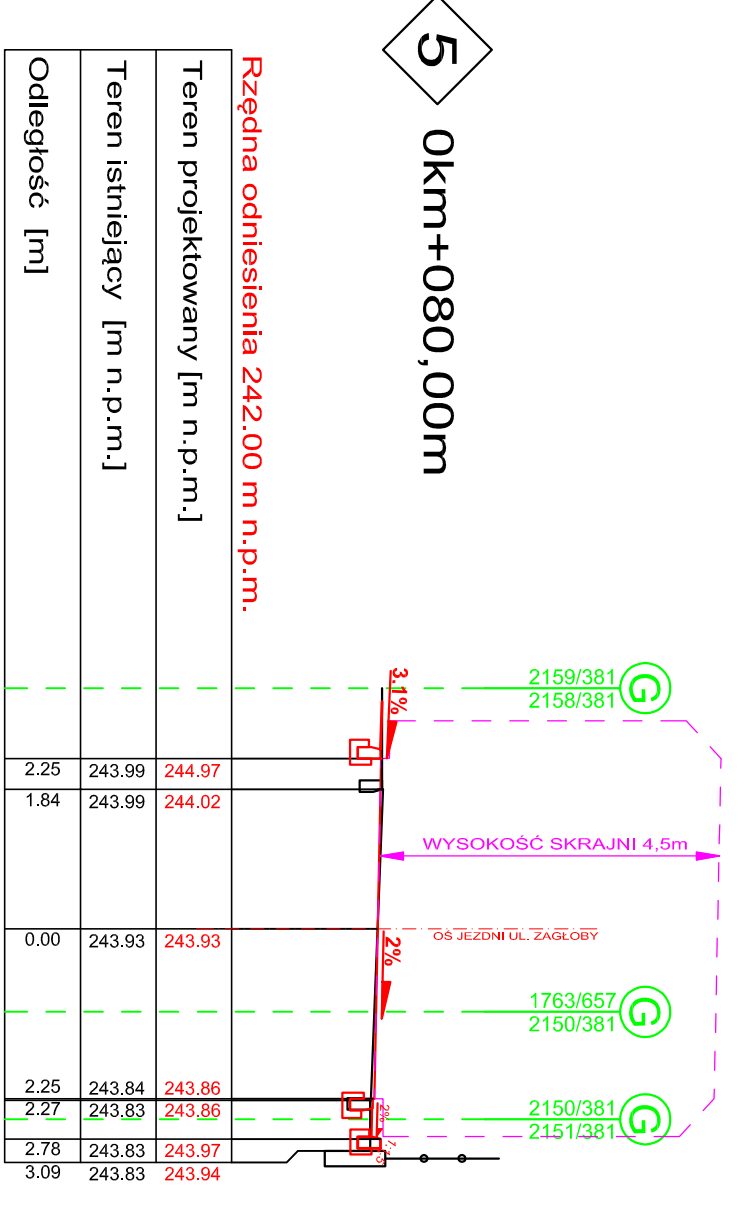
### 3 0km+040,00m



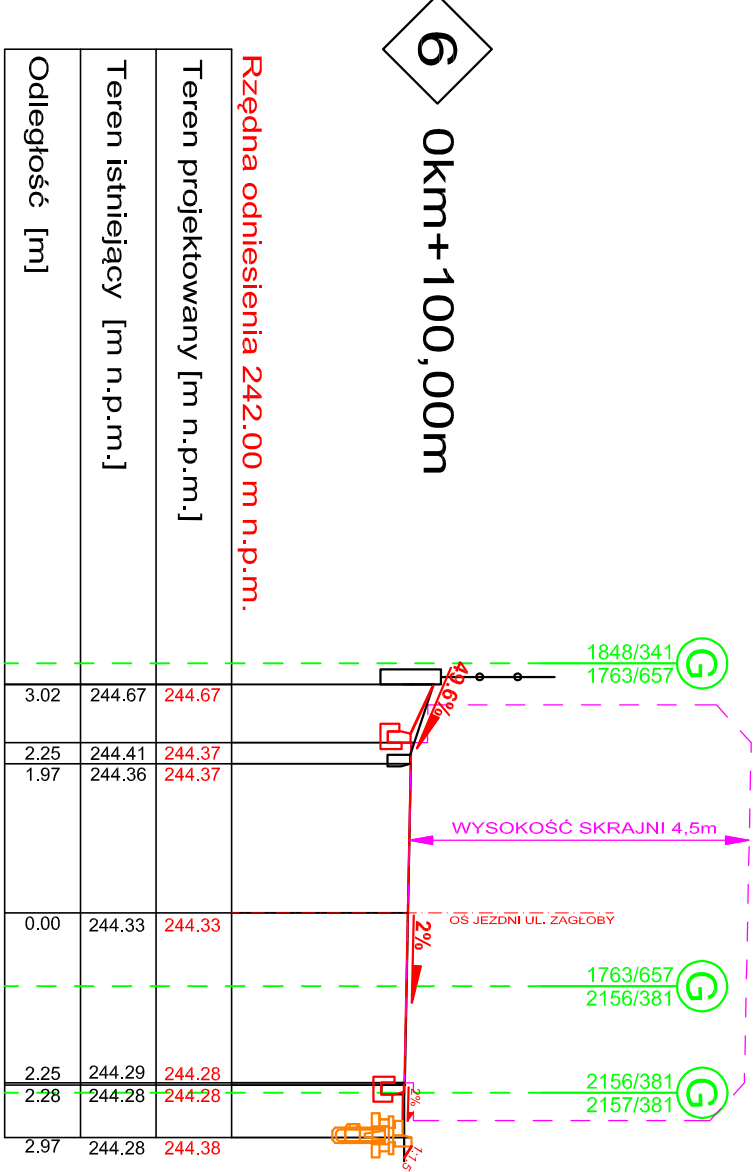
### 4 0km+060,00m



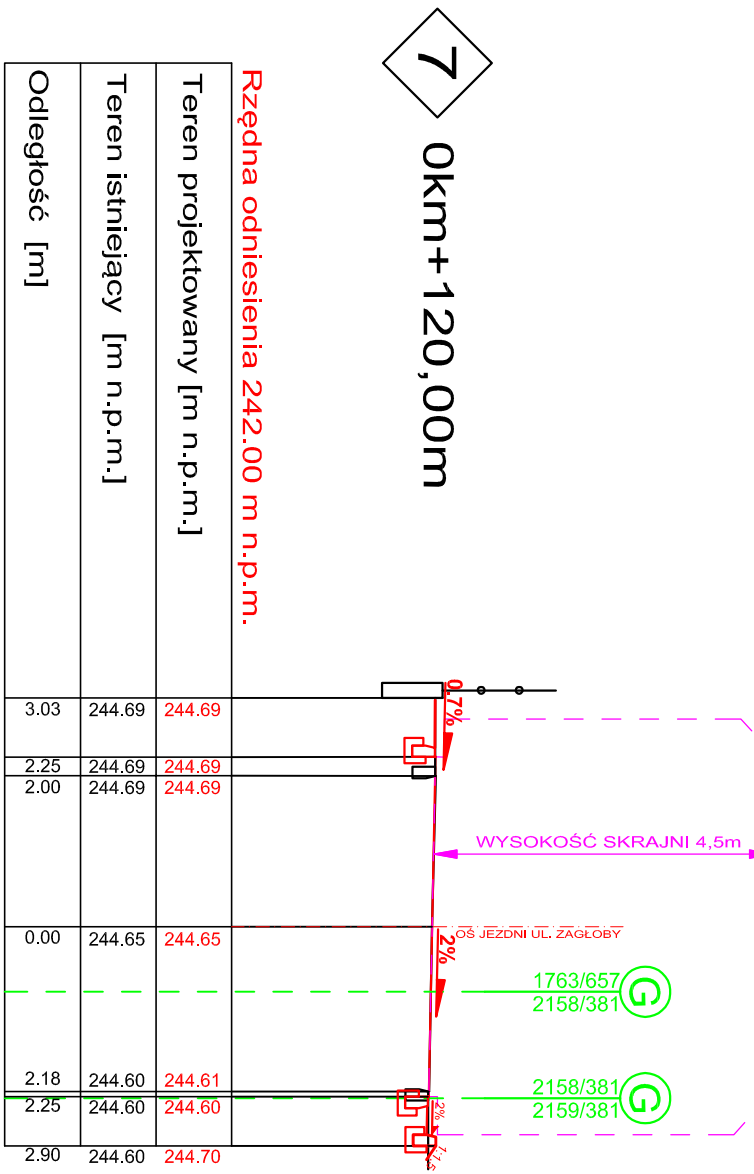
### 5 0km+080,00m



### 6 0km+100,00m



### 7 0km+120,00m



OZNACZENIA	
	TEREN ISTNIEJĄCY
	TEREN PROJEKTOWANY
	OS. JEZDNI UL. ZAGŁOBY
	WYSOKOŚĆ SKRAJNI 4,5m
	SKRAJNIA PROCI
	SLUP SIECI TELEFONICZNEJ
	SLUP SIECI ENERGETYCZNEJ
	GRANICA EWIDENCYJNA DZIAŁEK

**INWESTOR:** Wójt Gminy Chełm Śląski  
ul. Konarskiego 2  
41-403 Chełm Śląski

**WYKONAWCA:** BIURO PROJEKTOWE "KONSTRUKTOR"  
dr inż. Krzysztof Michalik  
ul. Kolonia Ślebia 26  
32-500 Chrzastów

**OPIS:** Rozbudowa drogi gminnej ul. Zagłoby wraz z odwodnieniem na odcinku od skrzyżowania z ul. Chełmską DW 934 do skrzyżowania z drogą gminną ul. Wokodajskiego w Chełmie Śląskim\*

**WYKONAWCA:** PRZEMYSŁOWY DZIAŁ

**DATA:** STYCZEŃ 2018

**PROJEKT WYKONAWCZY:** D-03A

**SKALA:** 1:100

**OPIS:** Rozbudowa drogi gminnej ul. Zagłoby wraz z odwodnieniem na odcinku od skrzyżowania z ul. Chełmską DW 934 do skrzyżowania z drogą gminną ul. Wokodajskiego w Chełmie Śląskim\*

**WYKONAWCA:** PRZEMYSŁOWY DZIAŁ

**DATA:** STYCZEŃ 2018

**PROJEKT WYKONAWCZY:** D-03A

**SKALA:** 1:100

**OPIS:** Rozbudowa drogi gminnej ul. Zagłoby wraz z odwodnieniem na odcinku od skrzyżowania z ul. Chełmską DW 934 do skrzyżowania z drogą gminną ul. Wokodajskiego w Chełmie Śląskim\*

**WYKONAWCA:** PRZEMYSŁOWY DZIAŁ

**DATA:** STYCZEŃ 2018

**PROJEKT WYKONAWCZY:** D-03A

**SKALA:** 1:100