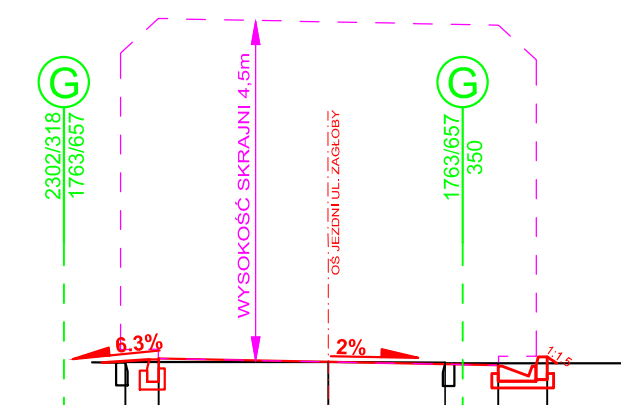


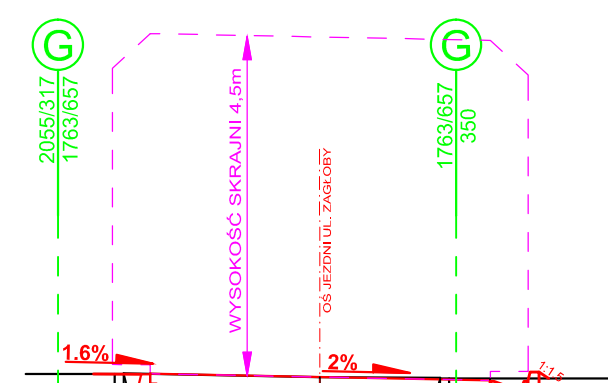
26 0km+500,00m



Rzędna odniesienia 246.00 m n.p.m.

Teren projektowany [m n.p.m.]						
Teren istniejący [m n.p.m.]						
Odległość [m]						

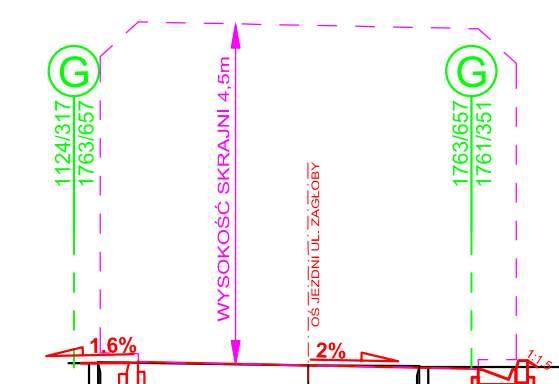
27 0km+520,00m



Rzędna odniesienia 247.00 m n.p.m.

Teren projektowany [m n.p.m.]						
Teren istniejący [m n.p.m.]						
Odległość [m]						

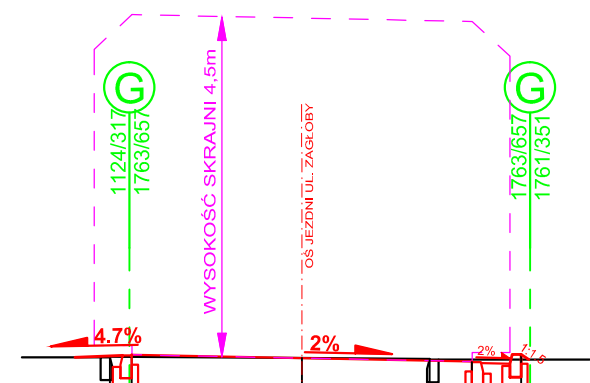
28 0km+540,00m



Rzędna odniesienia 247.00 m n.p.m.

Teren projektowany [m n.p.m.]						
Teren istniejący [m n.p.m.]						
Odległość [m]						

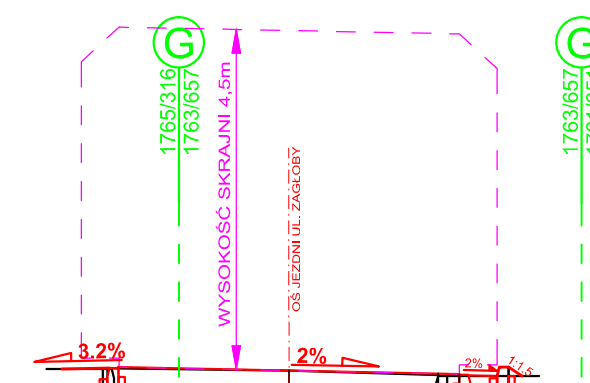
29 0km+560,00m



Rzędna odniesienia 247.00 m n.p.m.

Teren projektowany [m n.p.m.]						
Teren istniejący [m n.p.m.]						
Odległość [m]						

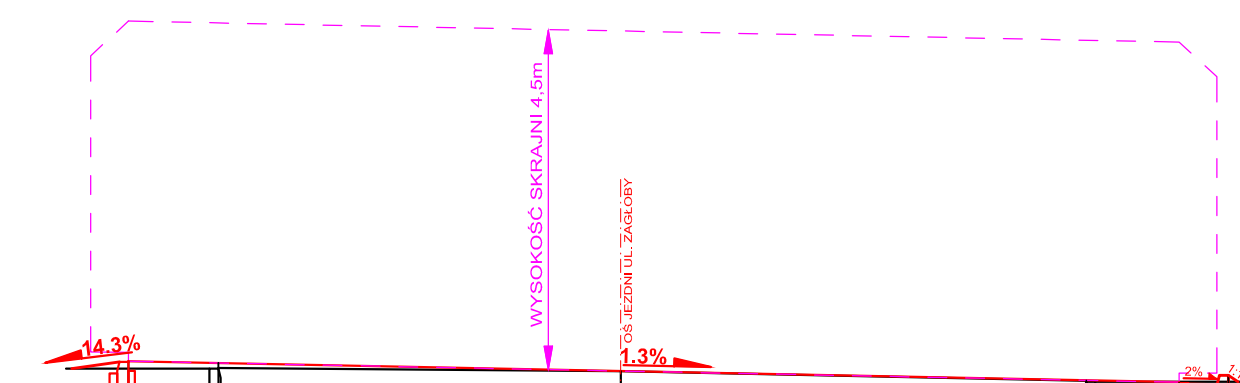
30 0km+580,00m



Rzędna odniesienia 248.00 m n.p.m.

Teren projektowany [m n.p.m.]						
Teren istniejący [m n.p.m.]						
Odległość [m]						

31 0km+595,00m



Rzędna odniesienia 248.00 m n.p.m.

Teren projektowany [m n.p.m.]						
Teren istniejący [m n.p.m.]						
Odległość [m]						

OZNACZENIA

	TEREN PROJEKTOWANY
	TEREN ISTNIEJĄCY
	OGRODZENIE
	SKRAJNIA DRÓGI
	ŚLUP SIECI TELETECHNICZNEJ
	ŚLUP SIECI ENERGETYCZNEJ
	GRANICA EWIDENCYJNA DZIAŁEK

inwestor/ Wójt Gminy Chelm Śląski ul. Konarskiego 2 41-403 Chelm Śląski		wykonawca/ BIURO PROJEKTOWE "KONSTRUKTOR" dr inż. Krzysztof Michalik ul. Kolonia Stella 26 32-500 Chrzanów	
lokalizacja inwestycji/ Rozbudowa drogi gminnej dz. nr. 1763/657, 1586/659, 2148/383, 2150/381, 2151/381, 2152/381, 2153/381, 2154/381, 2155/381, 2156/381, 2157/381, 2158/381, 2159/381, 2313/380, 2315/380, 371, 1234/362, 2160/344, 2161/344, 1429/344, 1432/361, 1431/361, 1452/347, 2266/347, 2267/347, 1278/347, 349, 350, 1761/351, 1765/316, 1124/317, 348, 1951/341, 1275/339, 1274/339, 2149/383, 2149/383, 2270/347 ; Jed. ewid.: 231405_2, Chelm Śląski; Obręb ewid.: Nr 0001, Chelm Śląski			
temat/ "Rozbudowa drogi gminnej ul. Zagłoby wraz z odwodnieniem na odcinku od skrzyżowania z ul. Chelmską DW 934 do skrzyżowania z drogą gminną ul. Wołodzjowskiego w Chelmie Śląskim"			
tytuł rysunku/ PRZEKROJE CHARAKTERYSTYCZNE - ARKUSZ 4/4			
funkcja/ projektant/ mgr inż. Przemysław Dybał		numer uprawnień/ nr upr. bud MAP/0006/POOD/11 do proj bez ogr. w sp. drogowej podpis/ dr inż. Krzysztof Michalik	
sprawdzający/ dr inż. Krzysztof Michalik		nr upr. bud 58/86 w spec. konstr. inżynierskiej w zakresie dróg	
asystent projektanta/ inż. Łukasz Lasoń		skala/ 1:100	
data/ STYCZEŃ 2018		branża/ DROGI	
faza/ PROJEKT BUDOWLANY		numer rysunku/ D-03D	
kopiowanie w całości lub części i udostępnienie osobom trzecim bez naszej zgody jest prawnie zabronione			