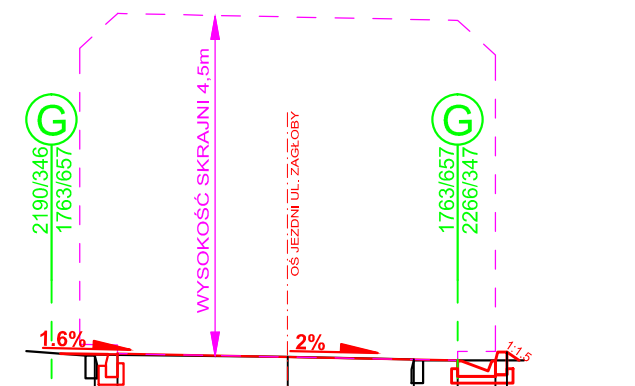


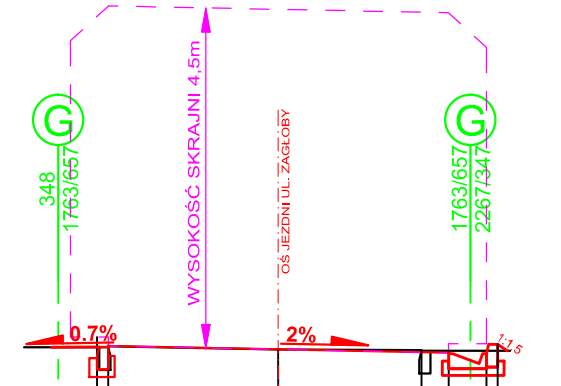
**18** 0km+340,00m



Rzędna odniesienia 244.00 m n.p.m.

Teren projektowany [m n.p.m.]						
Teren istniejący [m n.p.m.]						
Odległość [m]						


**19** 0km+360,00m



Rzędna odniesienia 244.00 m n.p.m.

Teren projektowany [m n.p.m.]						
Teren istniejący [m n.p.m.]						
Odległość [m]						

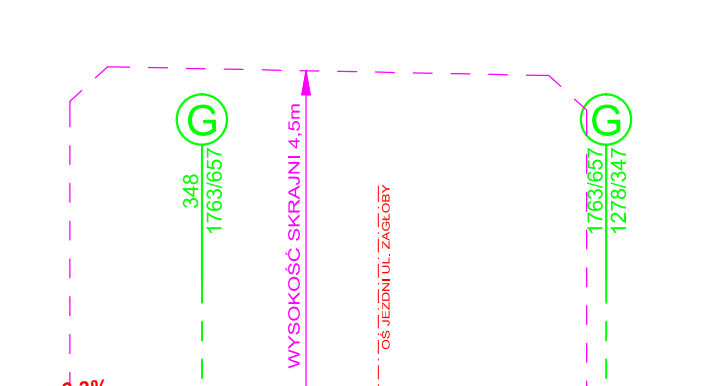
**20** 0km+380,00m



Rzędna odniesienia 244.00 m n.p.m.

Teren projektowany [m n.p.m.]						
Teren istniejący [m n.p.m.]						
Odległość [m]						

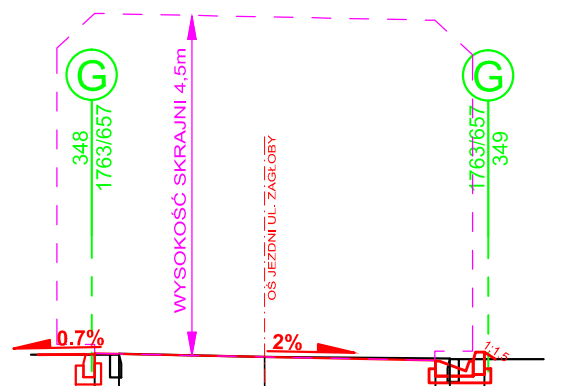
**21** 0km+400,00m



Rzędna odniesienia 245.00 m n.p.m.

Teren projektowany [m n.p.m.]						
Teren istniejący [m n.p.m.]						
Odległość [m]						

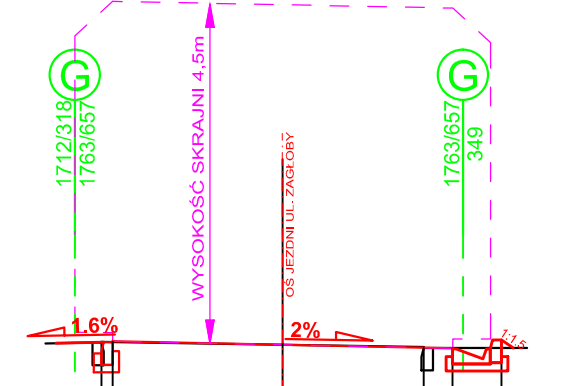
**22** 0km+420,00m



Rzędna odniesienia 245.00 m n.p.m.

Teren projektowany [m n.p.m.]						
Teren istniejący [m n.p.m.]						
Odległość [m]						

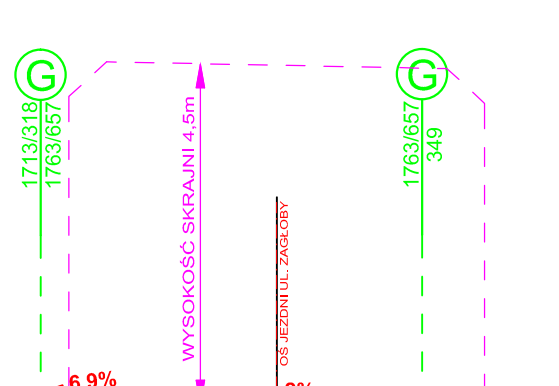
**23** 0km+440,00m



Rzędna odniesienia 245.00 m n.p.m.

Teren projektowany [m n.p.m.]						
Teren istniejący [m n.p.m.]						
Odległość [m]						

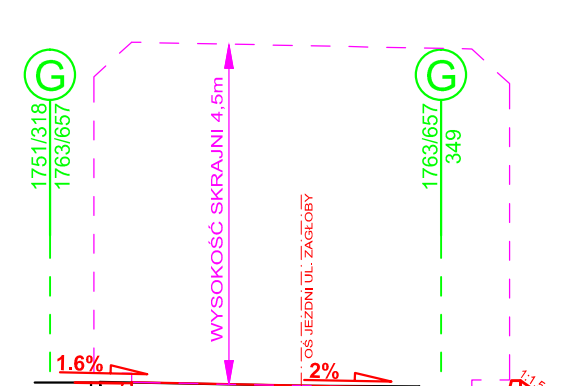
**24** 0km+460,00m



Rzędna odniesienia 246.00 m n.p.m.

Teren projektowany [m n.p.m.]						
Teren istniejący [m n.p.m.]						
Odległość [m]						

**25** 0km+480,00m



Rzędna odniesienia 246.00 m n.p.m.

Teren projektowany [m n.p.m.]						
Teren istniejący [m n.p.m.]						
Odległość [m]						

**OZNACZENIA**

	TEREN PROJEKTOWANY
	TEREN ISTNIEJĄCY
	OGRODZENIE
	SKRAJNIA DRÓGI
	SLUP SIECI TELETECHNICZNEJ
	SLUP SIECI ENERGETYCZNEJ
	GRANICA EWIDENCYJNA DZIAŁEK

inwestor/ <b>Wójt Gminy Chelm Śląski ul. Konarskiego 2 41-403 Chelm Śląski</b>	wykonawca/ <b>BIURO PROJEKTOWE "KONSTRUKTOR" dr inż. Krzysztof Michalik ul. Kolonia Stella 26 32-500 Chrzanów</b>
lokalizacja inwestycji/ <b>Rozbudowa drogi gminnej dz. nr. 1763/657, 1586/659, 2149/383, 2150/381, 2151/381, 2152/381, 2153/381, 2154/381, 2155/381, 2156/381, 2157/381, 2158/381, 2159/381, 2313/380, 2315/380, 371, 1234/362, 2160/344, 2161/344, 1429/344, 1432/361, 1431/361, 1452/347, 2266/347, 2267/347, 1278/347, 349, 350, 1761/351, 1765/316, 1124/317, 348, 1951/341, 1275/339, 1274/339, 2149/383, 2149/383, 2270/347 ; Jed. ewid.: 231405_2, Chelm Śląski. Odręb. ewid.: Nr 0001, Chelm Śląski</b>	
tema/ <b>"Rozbudowa drogi gminnej ul. Zagłoby wraz z odwodnieniem na odcinku od skrzyżowania z ul. Chelmską DW 934 do skrzyżowania z drogą gminną ul. Wolodyjowskiego w Chelmie Śląskim"</b>	
tytuł rysunku/ funkcja/ projektant/ sprawdzający/ asystent projektanta/ data/	<b>PRZEKROJE CHARAKTERYSTYCZNE - ARKUSZ 3/4</b> tytuł, imię i nazwisko/ <b>mgr inż. Przemysław Dybał</b> nr uprawnień/ <b>nr upr. bud MAPI/0006/POOD/11</b> do proj bez ogr. w sp. drogowej dr inż. Krzysztof Michalik inż. Łukasz Lasoń branża/ <b>DROGI</b> faza/ <b>PROJEKT BUDOWLANY</b> data/ <b>STYCZEŃ 2018</b> skala/ <b>1:100</b> numer rysunku/ <b>D-03C</b>
kopiowanie w całości lub części i udostępnianie osobom trzecim bez naszej zgody jest prawnie zabronione	