

**2. Spis decyzji, warunków technicznych i uzgodnień:**

- 2.1 Okręgowy Urząd Górniczy – pismo znak KAT.5141.267.2015 z dnia 16.03.2015 r.
- 2.2 UG Chelm Śląski – pismo znak GGIII.6220.5.2015 z dnia 07.04.2015 r.
- 2.3 Polska Spółka Gazownictwa – pismo znak W129/5719/160001233/15 z dnia 02.04.2015 r.
- 2.4 Kompania Węglowa S.A. Oddział KWK Piast – pismo znak DT/TMG/MGK/45/KB/300/2015 z dnia 08.04.2015 r.
- 2.5 Gminna Spółka Komunalna – pismo znak 821/2015 z dnia 10.04.2015 r.
- 2.6 Tauron Dystrybucja S.A. – pismo znak TD/OBD/OMD/U-76/2015-04-27/0000001 z dnia 24.04.2015 r.
- 2.7 Orange Polska – pismo znak TODDKA/AG.211-25966/15 z dnia 23.04.2015 r.
- 2.8 UG Chelm Śląski – pismo znak GGI.7011.14.1.2015 z dnia 28.04.2015 r.
- 2.9 UG Chelm Śląski – pismo znak GG.I.6853.2.17.2015 z dnia 28.04.2015 r.
- 2.10 Zarząd Dróg Wojewódzkich w Katowicach – pismo znak WI. 112.12.2015.MTRZ.7035.15 z dnia 26.05.2015 r.
- 2.11 Protokół narady koordynacyjnej z dnia 09.06.2015 r.

KAT.5141.267.2015  
L.dz. **6941** /03/2015/Km

Katowice, dnia **16** marca 2015r.

MP Projekt  
Biuro Projektów Drogowych Marcin Biela  
ul. Czerminy 10c  
41-403 Chelm Śląski

Odpowiadając na wniosek z dnia 10.03.2015r., l.dz. 05/03/2015 (data wpływu 12.03.2015r.),  
w sprawie udzielenia informacji o warunkach geologiczno-górnicych dla zamierzenia  
inwestycyjnego pn.:

**„Budowa chodnika jednostronnego wraz z odwodnieniem wzdłuż drogi gminnej  
ul. Górnośląskiej na odcinku od skrzyżowania z ul. Olimpijską DW 780 do istniejącego  
chodnika”,**


na nieruchomości położonej w Chełmie Śląskim, jak wskazano na załączniku mapowym,  
w granicach terenu górniczego „Bieruń II” KW S.A. Oddział KWK „Piasz” w Bieruniu

### informuję,

że zgodnie z art. 8 i 9 ustawy o udostępnianiu informacji o środowisku i jego ochronie, udziale  
społeczeństwa w ochronie środowiska oraz o ocenach oddziaływania na środowisko z dnia  
3 października 2008r. (Dz. U. z 2013r., poz. 1235), Okręgowy Urząd Górniczy w Katowicach może  
określić warunki geologiczno-górnicych tylko na okres obowiązującego planu ruchu zakładu  
górnicych (maksymalnie 3 lata). O szczegółową informację o warunkach geologiczno-górnicych,  
należy wystąpić do przedsiębiorcy, prowadzącego roboty górnicze w tym rejonie, tj. KW S.A.  
Oddział KWK „Piasz”, ul. Graniowa 16, 43-155 Bieruń.

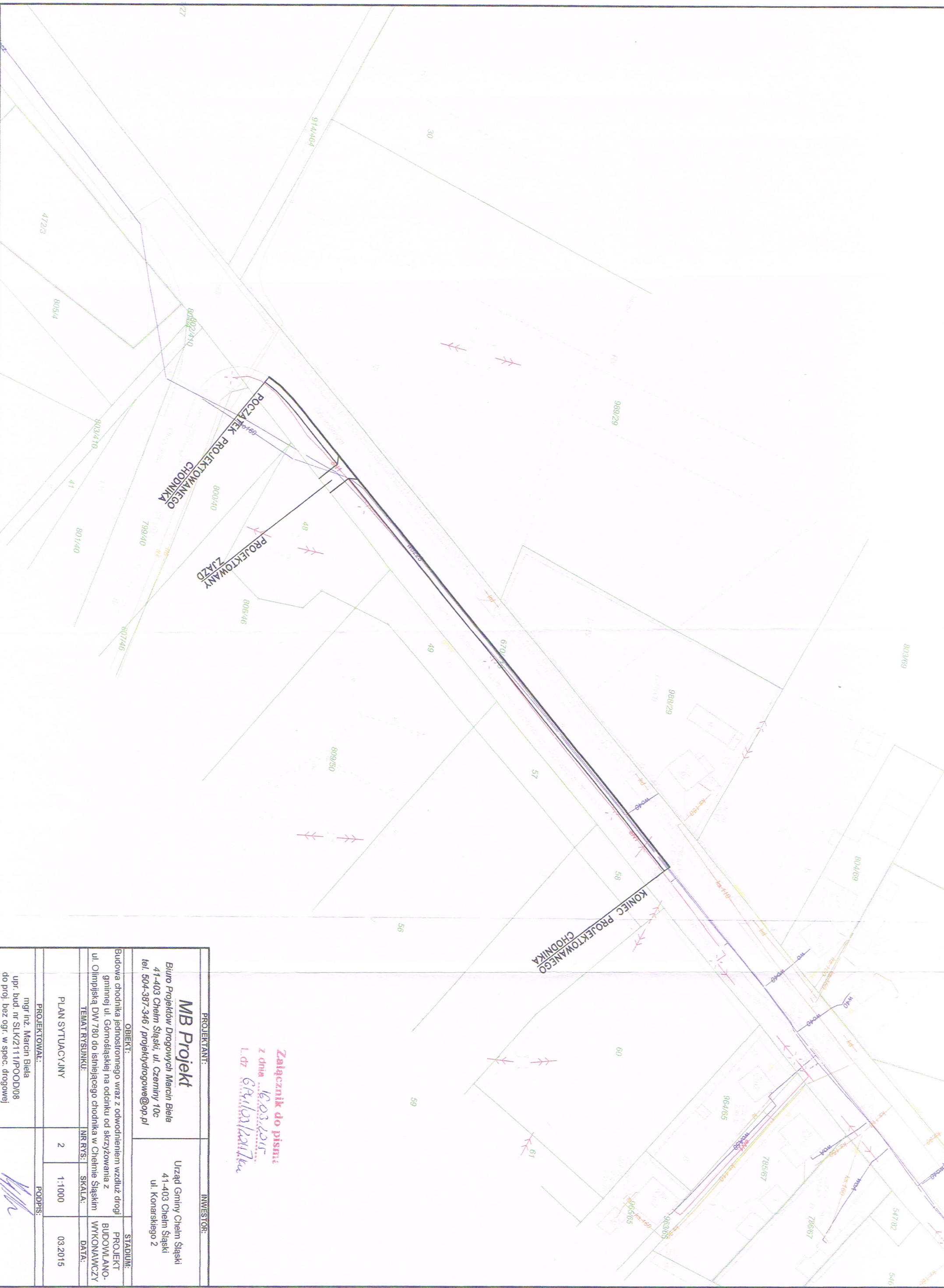
### Załącznik:

1 egz. mapy.


Z UP. DYREKTORA  
  
Marcin Biela  
Dyrektor

### Otrzymują:

1. Adresat.
2. OUG a/a.



Załącznik do pisma  
z dnia 16.03.2015  
L. dz. 614/15/2015

|  |        |  |  |
|--|--------|--|--|
| PROJEKTANT:  |        | INWESTOR:  |  |
| <b>MB Projekt</b><br>Biuro Projektów Drogowych Marcin Biela<br>41-403 Chelm Śląski, ul. Czernilny 10c<br>tel. 504-387-346 / projekt@drogowe@op.pl  |        | Urząd Gminy Chelm Śląski<br>41-403 Chelm Śląski<br>ul. Konarskiego 2               |  |
| OBIEKT:<br>Budowa chodnika jednostronnego wraz z odwodnieniem wzdłuż drogi<br>gminnej ul. Górnośląskiej na odcinku od skrzyżowania z<br>ul. Olimpijską DW 780 do istniejącego chodnika w Chelmie Śląskim |        |  |  |
| STADIUM:   |        | PROJEKT BUDOWLANO-WYKONAWCZY   |  |
| PLAN SYTUACYJNY  |        |  |  |
| NR RYS:  | SKALA: | DATA:  |  |
| 2  | 1:1000 | 03.2015  |  |
| PROJEKTOWAŁ:   |        | PODPIS:  |  |
| mgr inż. Marcin Biela<br>upr. bud. nr SLK/211/P/000D/08<br>do prof. bez ogr. w spec. drogowej  |        |  |  |

# URZĄD GMINY

41-403 Chełm Śląski  
ul. Konarskiego 2  
Tel. (32) 225-75-03, 04 fax (32) 225-75-40

Chełm Śląski 07.04.2015r.

GGIII.6220.5.2015

MB Projekt  
Biuro Projektów Drogowych  
Marcin Biela  
ul. Czerminy 10c  
41-403 Chełm Śląski

W odpowiedzi na pismo z dnia 24.03.2015r. dot. informacji o konieczności przeprowadzenia postępowania o wydania decyzji o środowiskowych uwarunkowaniach zgody na realizację przedsięwzięcia polegającego na przebudowie drogi gminnej w zakresie :

- budowy chodnika szerokości 2,0 m, na długości ok.200m,
- budowy odwodnienia – odcinka kanalizacji deszczowej długości ok.200m, informuję , iż część postępowania w sprawie wydania decyzji o środowiskowych uwarunkowaniach stanowi ocena oddziaływania przedsięwzięcia na środowisko, która zgodnie z art. 59 ust. 1 ustawy z dnia 3 października 2008r. o udostępnieniu informacji o środowisku i jego ochronie, udziale społeczeństwa w ochronie środowiska oraz o ocenach oddziaływania na środowisko ( Dz. U. z 2013r. poz. 1235 z późniejszymi zmianami ) przeprowadzana jest dla następujących planowanych przedsięwzięć mogących znacząco oddziaływać na środowisko :

- 1) planowanego przedsięwzięcia mogącego zawsze znacząco oddziaływać na środowisko,
- 2) planowanego przedsięwzięcia mogącego potencjalnie znacząco oddziaływać na środowisko, jeżeli obowiązek przeprowadzenia oceny oddziaływania przedsięwzięcia na środowisko został stwierdzony na podstawie art.63 ust.1.

Zgodnie z art.60 cytowanej wyżej ustawy Rada Ministrów, uwzględniając możliwe oddziaływanie na środowisko przedsięwzięć określa w drodze rozporządzenia :

- 1) rodzaje przedsięwzięć mogących zawsze znacząco oddziaływać na środowisko,
- 2) rodzaje przedsięwzięć mogących potencjalnie znacząco oddziaływać na środowisko,
- 3) przypadki, gdy zmiany dokonywane w obiektach są kwalifikowane jako przedsięwzięcia, o których mowa w pkt.1 i 2.

Przedsięwzięcie polegające na przebudowie drogi gminnej w zakresie :

- budowy chodnika szerokości 2,0 m, na długości ok.200m,
- budowy odwodnienia – odcinka kanalizacji deszczowej długości ok.200m,

nie jest wymienione w Rozporządzeniu Rady Ministrów z dnia 9 listopada 2010r. w sprawie przedsięwzięć mogących znacząco oddziaływać na środowisko (Dz. U z 2013r. .poz.817).

Mając powyższe na uwadze nie należy przedmiotowego przedsięwzięcia traktować jako przedsięwzięcia mogącego zawsze znacząco oddziaływać na środowisko, ani jako przedsięwzięcia mogącego potencjalnie znacząco oddziaływać na środowisko, oraz jako przypadku gdy zmiany dokonywane w obiektach są kwalifikowane jako przedsięwzięcia wcześniej wymienione w związku z czym należy uznać, iż decyzja o środowiskowych uwarunkowaniach nie jest w tym przypadku wymagana.

WÓJT GMINY  
Chełm Śląski

mgr inż.  Stanisław Jęgoła

Polska Spółka Gazownictwa sp. z o.o.  
Oddział w Zabrzcu  
ul. Szczęść Boże 11, 41-800 Zabrze  
tel. 32 398 50 00, faks 32 271 78 01

**Rejon Dystrybucji Gazu w Tychach**  
ul. Barbary 25, 43-100 Tychy  
tel. 32 227 31 24, tel/faks 32 227 41 14  
rg.tychy@zabrze.psgaz.pl

**MB-Projekt**  
**Biurowo Projektów Drogowych**  
**Marcin Biela**  
ul. Czerniny 10c  
41-403 Chełm Śląski

Wasz znak:

Tychy, 2015-04-02

Nasz znak: W129/5719/160001233/15

dot.: uzgodnienia projektu zagospodarowania terenu dla budowy chodnika wraz ze zjazdem przy ul. Górnośląskiej w Chełmie Śląskim.

W odpowiedzi na Państwa pismo przesyłamy plan sytuacyjny z naniesioną siecią gazową średniego ciśnienia. W zaznaczonym zakresie nie posiadamy sieci gazowej podwyższonego średniego ciśnienia i wysokiego ciśnienia obsługiwanej przez PSG sp. z o. o. Oddział w Zabrzcu Dział Zarządzania Majątkiem Sieciowym – Sekcję Ewidencji Majątku i Uzgodnień.

Przy pracach projektowych w obrębie sieci gazowej należy uwzględnić odległości pionowe i poziome zgodnie z Rozporządzeniem Ministra Gospodarki z dnia 26 kwietnia 2013r w sprawie warunków technicznych, jakim powinny odpowiadać sieci gazowe /Dz. U. z 2013r. poz. 640/. Ponadto gazociąg ułożony nad zjazdem zabezpieczyć obsypką piaskową do wysokości 0,3m ponad wierzch gazociągu. Każdą zmianę w stosunku do w/w przepisów należy indywidualnie uzgadniać z Działem Technicznym Rejonu Dystrybucji Gazu w Tychach.

W przypadku prowadzenia robót w pobliżu naszych urządzeń inwestor winien skontaktować się z Rejonem Dystrybucji Gazu w Tychach, ul. Barbary 25 celem ustalenia nadzoru nad w/w robotami. Nadzór wykonujemy odpłatnie, na który inwestor powinien przesać zlecenie z podanymi warunkami płatności, podając datę i znak uzgodnienia.

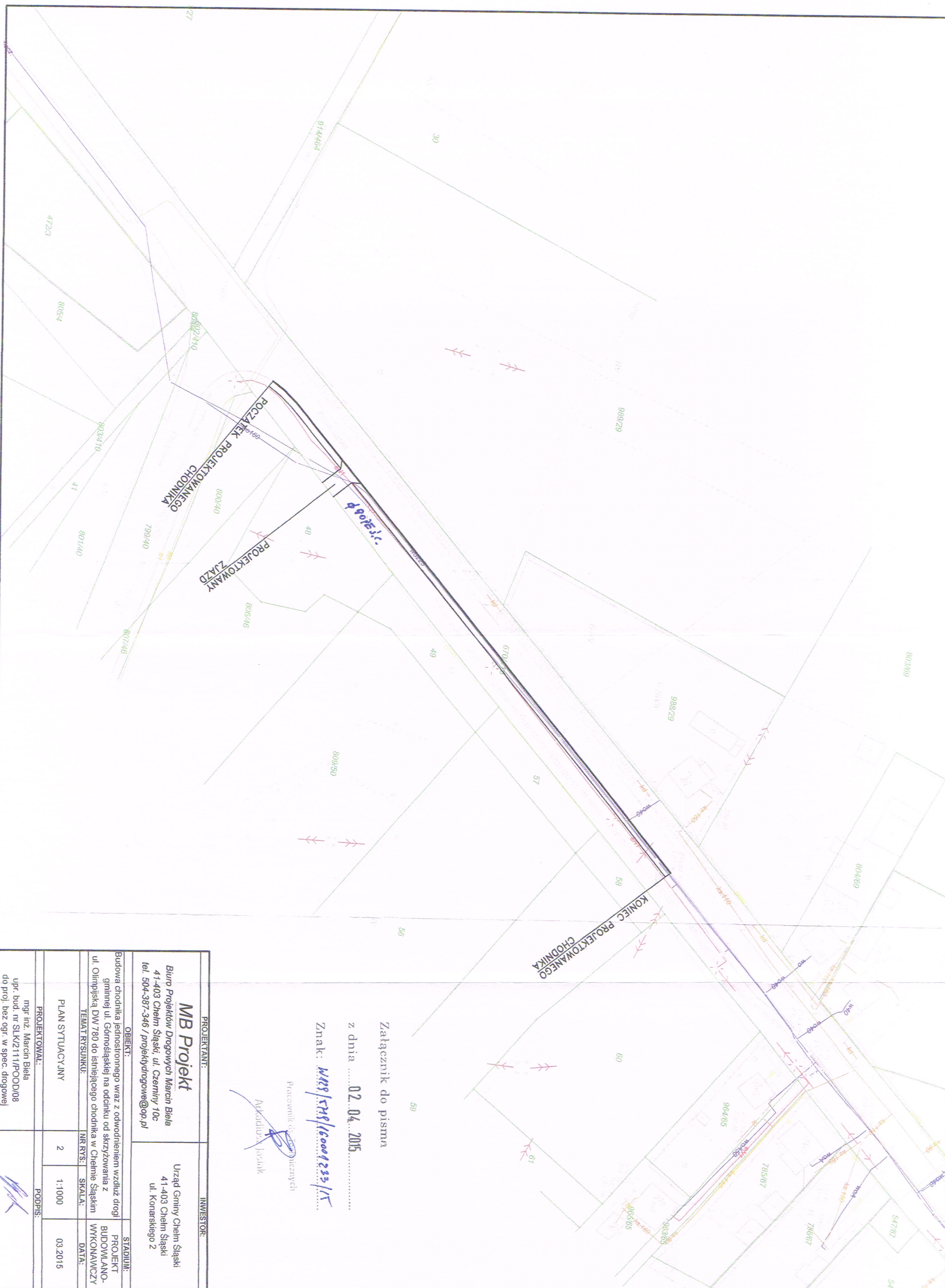
Uzgodnienie ważne jest na okres 2 lat licząc od daty wystawienia niniejszego pisma.

**UWAGA:**

Niniejsze uzgodnienie rozpatrzono w zakresie sieci rozdzielczej. W zakresie uzgodnienia sieci przesyłowej sprawę należy dodatkowo uzgodnić u Operatora Gazociągów Przesyłowych Gaz-System S. A. Oddział w Świerklanach, ul. Wodzisławska 54, 44-266 Świerklany.

KIEROWNIK  
Rejon Dystrybucji Gazu  
w Tychach  
Adam Giza

Załącznik: 1 egz. mapy  
Kopia: K-10  
symbol usługi: 5.3.1.1  
Fakturę Vat za uzgodnienie przesyłamy w terminie późniejszym



Załącznik do pisma  
z dnia ..... 02.04.2015 .....

Znak: W189/518/16009235/15

Pracownik odpowiedzialny  
*Arkadiusz Jusziak*

|   |  |  |               |
|---|--|--|---------------|
| <b>PROJEKTANT:</b>  |  | <b>INWESTOR:</b>   |               |
| <b>MB Projekt</b><br>Biuro Projektów Drogowych March Biała<br>41-403 Chelm Śląski, ul. Czemliny 10c<br>tel. 504-387-346 / projekt@drogowe@op.pl   |  | Urząd Gminy Chelm Śląski<br>41-403 Chelm Śląski<br>ul. Konarskiego 2 |               |
| <b>OBIEKT:</b>  |  |  |               |
| Budowa chodnika jednostronnego wraz z odwodnieniem wzdłuż drogi gminnej ul. Górnośląskiej na odcinku od skrzyżowania z ul. Olimpijską DW 780 do istniejącego chodnika w Chelmie Śląskim |  |  |               |
| <b>TEMAT RYSUNKU:</b>   |  | <b>NR RYS.:</b>  | <b>SKALA:</b> |
| PLAN SYTUACYJNY   |  | 2  | 1:1000        |
| <b>PROJEKTOWAŁ:</b>   |  | <b>PODPIS:</b>   |               |
| mgr inż. Marcin Biela<br>upr. bud. nr SLK2111/POOD/08<br>do proj. bez ogr. w spec. drogowej   |  | <i>MBK</i>   |               |
| <b>STADIUM:</b>   |  |  |               |
| PROJEKT BUDOWLANO-WYKONAWCZY  |  | DATA: 03.2015  |               |



KOMPANIA WĘGLOWA S.A.

Oddział KWK Piasł

L.dz. DT/TMG/MGK/45/KB/300/2015

Bierniń dnia, 08.04.2015.

**MB Projekt**  
**Biurowy Projektów Drogowych**  
**Marcin Biela**  
**ul. Czerniny 10c**  
**41-403 Chelmin Śląski**

Dotyczy: informacji o warunkach geologiczno – górniczych.

Po rozpatrzeniu wniosku z dnia **30.03.2015.** w sprawie informacji o warunkach geologiczno – górniczych dla inwestycji pn.: **budowa chodnika jednostronnego wraz z odwodnieniem wzdłuż drogi gminnej ul. Górnośląskiej** położonej w Chelminie Śląskim na odcinku **od skrzyżowania z ul. Olimpijską do istniejącego chodnika**

**informuje**

- o możliwości wystąpienia, w okresie koncesyjnym tj. do **2030 r** następujących wpływów dokonanej i projektowanej działalności górniczej:
  - planowana inwestycja położona jest na terenie górniczym **KWK „Piasł”,** w którym prognozuje się wystąpienie **drugiej** kategorii terenu górniczego
  - istnieje możliwość wystąpienia wstrząsów podziemnych wywołujących przyspieszenia drgań powierzchni o maksymalnej wartości **a ≤ 600 mm/s<sup>2</sup>,**
  - stosunki wodne – **zmian sytuacji hydrogeologicznej nie przewiduje się**
  - występowanie złóż innych kopalin – **brak**
  - inne czynnikach mogących stanowić zagrożenie dla wnioskowanej inwestycji, w szczególności w zakresie występowania zrobów płytkiej eksploatacji, szyków i szybków oraz deformacji nieciągłych – **brak,**
- w rejonie obejmującym przedmiotową inwestycję występują udokumentowane zasoby bilansowe, możliwe do zagospodarowania po okresie koncesyjnym tj. po **2030 r,** których eksploatacja, w oparciu o obecne warunki techniczno – ekonomiczne, może spowodować wystąpienie wpływów odpowiadających **trzeciej** kategorii terenu górniczego
- niniejsza informacja nie zastępuje uzgodnienia w trybie art. 60 ust. 1 ustawy z dnia 27 marca 2003r. o planowaniu i zagospodarowaniu przestrzennym ( Dz. U. z 2003r. nr 80, poz. 707 z późniejszymi zmianami ).
- niniejsza informacja wydana jest według stanu wiedzy na dzień 08.04.2015.

Mierniczy Górniczy

Kierownik Ruchu Zakładu Górniczego

*Z-ca* Kierownika Działu Mierniczego  
*Z-ca* GŁÓWNEGO INŻYNIERA  
Mierniczo-Geologicznego  
  
Katarzyna Oliva  
Mierniczy Górniczy

KOMPANIA WĘGLOWA S.A.  
Oddział Kopalnia Węgla Kąmieniowego „PIASŁ”  
*Z-ca* KIEROWNIKA RUCHU ZAKŁADU GÓRNICZEGO

MARIAN KUĆC

Do wiadomości:  
UG Chelmin Śląski  
41-403 Chelmin Śląski ul. Konarskiego 2

40-039 Katowice, ul. Powstańców 30, tel. (32) 757 22 11, fax: (32) 255 54 53, 32 255 46 96, e-mail: centrala@kwasa.pl

zarejestrowana przez Sąd Rejonowy Katowice – Wschód w Katowicach Wydział VIII Gospodarczy

pod numerem KRS 0000057506, NIP: 634-012-51-23, REGON: 003473087,  
Wysokość kapitału zakładowego, całkowicie wpłaconego: 2.333.140.000,00 zł

Nr konta bankowego: PKO BP S.A. I Oddział Katowice 66 1020 2313 0000 3102 0019 5370

Oddział KWK Piasł, 43-155 Bieruń, ul. Granitowa 16, tel. (32) 717 70 00, fax: (32) 717 70 82, (32) 717 70 83,

e-mail: piasl@kwasa.pl, REGON: 003473087-00266



ISO 9001  
ISO 14001  
PN-EN ISO 9001

AG 014  
CNS, EMS  
BNP



**Gminna  
Spółka Komunalna  
sp. z o.o.**

L.dz 821/2015

Chełm Śląski, dnia 10.04.2015r.

**MB Projekt  
Biuro Projektów Drogowych  
Marcin Biela  
ul. Czerniny 10c  
41-403 Chełm Śląski**

### **Uzgodnienie nr 7/2015**

**Dotyczy: Budowy chodnika jednostronnego wraz z odwodnieniem wzdłuż drogi gminnej ul. Górnośląskiej na odcinku od skrzyżowania z ul. Olimpijską DW 780 do istniejącego chodnika w Chełmie Śląskim.**

W odpowiedzi na pismo znak L.dz. 01/03/2015 z dnia 09.03.2015r. Gminna Spółka Komunalna Sp. z o.o. informuje, że uzgadnia trasę pozytywnie. Rozpoczęcie prac w okolicy naszych urządzeń należy uprzednio zgłosić w Spółce z tygodniowym wyprzedzeniem celem wyznaczenia osoby do sprawowania płatnego nadzoru nad wykonywanymi pracami.

Prace sprzętem mechanicznym w okolicy naszych urządzeń należy poprzedzać ręcznymi wykopami kontrolnymi. Wodociąg na którym projektowany jest chodnik wykonany jest z materiału PE 225, głębokość posadowienia jest zmienna i wacha się od 1,2m do 1,5m.

Informujemy, że spółka nie jest właścicielem kanalizacji deszczowej w ul. Górnośląskiej.

**Wszelkie uszkodzenia należy bezzwłocznie zgłaszać pod nr tel. 322257903, 513149011.**

PREZES Zarządu Spółki

*mgr Piotr Szpiałny*

Otrzymują:  
1.MB Projekt  
2.a/a

siedziba spółki:

41-403 Chełm Śląski, ul. Techników 25  
REGON 240234901, NIP 6462705287

nr tel. 322256673, 322256674, fax. 0322257903

e-mail [gskchełms@poczta.fm](mailto:gskchełms@poczta.fm) [www.gsk.chełms.pl](http://www.gsk.chełms.pl)

Bank Pekao SA O/miejsce nr 68 1240 4344 1111 0000 5261 0828

KRS w Katowicach Wydział VIII Gospodarczy nr 0000248986

Kapitał zakładowy: 9.933.000 zł – opłacony w całości

oczyszczalnia ścieków:

41-403 Chełm Śląski, ul. Kmiecia  
nr tel. 513149011

e-mail [gskoczyszczalnia@poczta.fm](mailto:gskoczyszczalnia@poczta.fm)




Dane kontaktowe:

TAURON Dystrybucja S.A.  
Oddział w Będzinie  
ul. Wojska Polskiego 1  
43-603 Jaworzno  
info@tauron-dystrybucja.pl



1004085875



Jaworzno, dn. 24.04.2015r.

MB Projekt Biuro Projektów

Marcin Biela  
ul. Czerniny 10c  
41-403 Chelm Śląski

Sygnatura TD/OBD/OMD/U-76/2015-04 - *10000001*

Barcode:1003512407

**Dotyczy: wniosku o naniesienie uzbrojenia terenu dla budowy chodnika jednostronnego wraz z odwodnieniem wzdłuż ul. Górnośląskiej na odcinku od skrzyżowania z ul. Olimpijska DW 780 do istniejącego chodnika w Chelmie Śląskim**

Odpowiadając na pismo L.dz.03/032015 z dnia 10.03.2015r informujemy, że na założonych planach naniesiono orientacyjny przebieg linii napowietrznych WN, SN i kabla oświetlenia ulicznego wraz z klauzulami informacyjnymi umieszczonymi na odwrocie map, do których należy się bezwzględnie stosować.

Istniejące na wskazanym terenie linie napowietrzne nN należy zinventaryzować we własnym zakresie.

Wszelkie zbliżenia i skrzyżowania projektowanej inwestycji z urządzeniami TAURON Dystrybucja S.A. należy wykonać zgodnie z ogólnie obowiązującymi przepisami i normami.

Dokładne położenie naniesionych kabli (w miejscach kolizji) należy ustalić za pomocą przekopów kontrolnych, wykonanych ręcznie (bez użycia sprzętu mechanicznego). Odpowiedzialność za stosowanie bezpiecznych metod pracy, oraz ewentualne uszkodzenia naszych urządzeń ponosi kierujący pracami tj. osoba z uprawnieniami do robót elektrycznych, względnie kierownik budowy lub właściciel obiektu. Należy wystąpić o nadzór nad prowadzonymi robotami do Spółki TAURON Dystrybucja S.A. W Będzinie, ul. Makobądzka 141 w zakresie linii nN i SN.

Ponadto informujemy, że na danym terenie mogą znajdować się urządzenia elektroenergetyczne i teletechniczne niebędące własnością TAURON Dystrybucja S.A. Ważność uzgodnienia ustala się na okres dwóch lat, licząc od daty niniejszego pisma.

**TAURON Dystrybucja S.A.**

Oddział w Będzinie  
Wydział Dokumentacji  
Starszy specjalista ds. uzgodnień branżowych

*Anna Bodnar*  
Anna Bodnar

Opłata za uzgodnienie wynosi 67,00zł netto, należność za uzgodnienie należy uregulować po otrzymaniu

Faktury. (Cennik dostępny jest na stronie internetowej [www.tauron-dystrybucja.pl](http://www.tauron-dystrybucja.pl)).

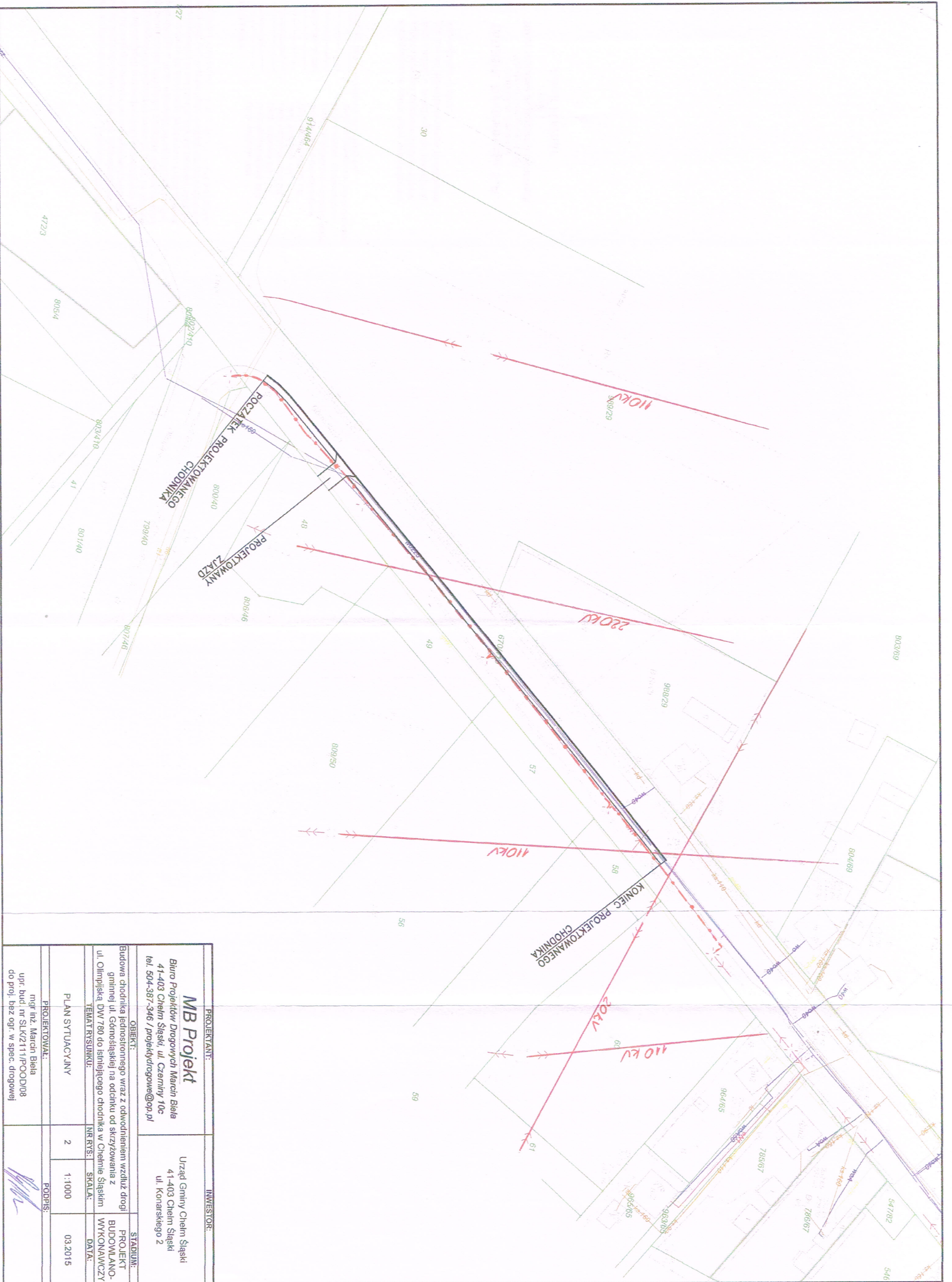
Załączniki: : mapa szt. 1


Kopia: TD/OMD

TAURON Dystrybucja S.A.  
ul. Jasnogórska 11, 31-358 Kraków  
tel.: +48 12 261 10 00  
fax: +48 12 261 10 01  
kontakt@tauron-dystrybucja.pl

Sąd Rejonowy dla Krakowa – Śródmieście  
XI Wydział Gospodarczy Krajowego Rejestru Sądowego  
KRS: 0000073321, NIP: 6110202860, REGON: 230179216  
Kapitał zakładowy (wpłacony): 511 965 927,36 zł

[www.tauron-dystrybucja.pl](http://www.tauron-dystrybucja.pl)



|   |  |   |                         |
|---|--|---|-------------------------|
| <b>PROJEKTANT:</b><br><b>MB Projekt</b><br>Biuro Projektów Drogowych March Biele<br>41-403 Chełm Śląski, ul. Czerniny 10c<br>tel. 504-387-346 / projekt@drogowe@op.pl   |  | <b>INWESTOR:</b><br>Urząd Gminy Chełm Śląski<br>41-403 Chełm Śląski<br>ul. Konarskiego 2              |                         |
| <b>OBJEKT:</b><br>Budowa chodnika jednostronnego wraz z odwodnieniem wzdłuż drogi<br>gminnej ul. Górnosląskiej na odcinku od skrzyżowania z<br>ul. Olimpijską DW 780 do istniejącego chodnika w Chełmie Śląskim |  |   |                         |
| <b>TEMAT RYSUNKU:</b><br>PLAN SYTUACYJNY  |  | <b>NR RYS:</b><br>2   | <b>SKALA:</b><br>1:1000 |
| <b>PROJEKTOWAŁ:</b><br>mgr inż. March Biele<br>upr. budl. nr SLK/2111/P/00D/08<br>do proj. bez ogr. w spec. drogowej  |  | <b>PODPIS:</b><br> |                         |
| <b>STADIUM:</b><br>PROJEKT<br>BUDOWLANO-<br>WYKONAWCZY  |  | <b>DATA:</b><br>03.2015   |                         |

Orange Polska

Hurt

Dostarczanie i Serwis Usług

Wydział Ewidencji i Zarządzania Danymi

o Infrastrakturze Katowice

ul. Bernardyńska 14, 44-100 Gliwice

tel.: 32 291 58 18 fax.: 32 396 64 81

MB PROJEKT

Marcin Biela

ul. Czernilny 10c

41-403 Chełm Śląski

Gliwice, 23 kwietnia 2015 r.

Numer pisma: TODDKA/AG.211-25966/15

**Temat:** Aktualizacja przebiegu sieci teletechnicznej w miejscowości Chełm Śląski ul. Górnośląska.

Szanowny Panie,

W załączeniu przesyłamy plan sytuacyjny:


**„brak urządzeń telekomunikacyjnych w zaznaczonym obszarze”.**

W opracowaniu uwzględniono również urządzenia sieci dalekosiężnej.

**Powysze uzgodnienie jest ważne na okres 12 miesięcy.**

Z poważaniem

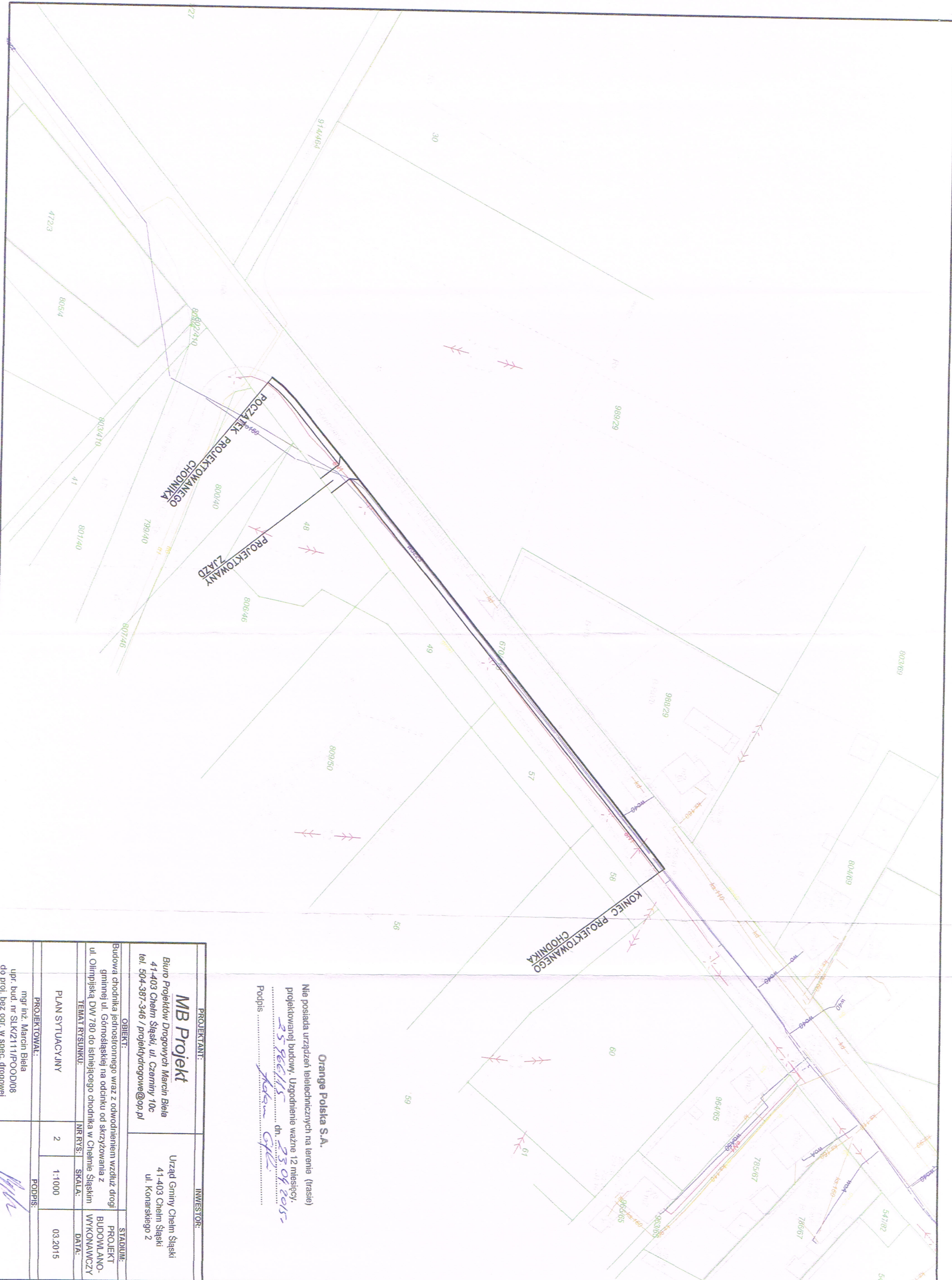
Adam Górski



Starszy Specjalista ds. Ewidencji i Zarządzania

Danymi o Infrastrakturze Katowice

Załącznik: 1egz. pl. syt.



**Orange Polska S.A.**

Nie posiada urządzeń teletechnicznych na terenie (trasie) projektowanej budowy. Uzgodnienie ważne 12 miesięcy.  
 25.06.15 dn. 23.04.2015

Podpis: *Jan Ciel*

|  |  |
|--|--|
| <b>PROJEKTANT:</b>   | <b>INWESTOR:</b>   |
| <b>MB Projekt</b><br>Biuro Projektów Drogowych Marcin Biela<br>41-403 Chełm Śląski, ul. Czerniny 10c<br>tel. 504-387-346 / projektydrogowe@op.pl | Urząd Gminy Chełm Śląski<br>41-403 Chełm Śląski<br>ul. Komarskiego 2 |

**OBIEKT:**  
Budowa chodnika jednostronnego wraz z odwodnieniem wzdłuż drogi gminnej ul. Górnośląskiej na odcinku od skrzyżowania z ul. Olimpijską DW 780 do istniejącego chodnika w Chełmie Śląskim

|                       |                |               |              |
|-----------------------|----------------|---------------|--------------|
| <b>TEMAT RYSUNKU:</b> | <b>NR RYS:</b> | <b>SKALA:</b> | <b>DATA:</b> |
| PLAN SYTUACYJNY       | 2              | 1:1000        | 03.2015      |

**PROJEKTOWAŁ:** mgr inż. Marcin Biela  
 upr. bud. nr SLK/2111/POOD/08  
 do prot. bez ogr. w spec. drogowej

**URZĄD GMINY**

41-403 Chełm Śląski

ul. Konarskiego 2

tel. (32) 225-75-03.04 fax (32) 225-75-40

GGI.7011.14.1.2015


Chełm Śląski, dnia 28.04.2015 r.

**MB Projekt**  
**Biuro Projektów Drogowych**  
**Marcin Biela**  
**ul. Czerniny 10 c**  
**41-403 Chełm Śląski**

**Dotyczy:** Budowa chodnika jednostronnego wraz z odwodnieniem wzdłuż drogi gminnej  
ul. Górnośląskiej na odcinku od skrzyżowania z ul. Olimpijska DW 780 do istniejącego  
chodnika w Chełmie Śląskim.

W odpowiedzi na pismo w sprawie uzgodnienia przyjętych rozwiązań dla w/w  
projektu informuję, że akceptuję przedstawione w zał. nr 1 rozwiązanie z następującymi  
uwagami:

- na projektowanej długości chodnika zaprojektować cztery obniżenia na wjazdy do  
działek gruntowych tylko na szerokości chodnika;
- wpusty uliczne kanalizacji deszczowej typu :”krawężnikowego”:

**WÓJTA GMINY**  
**Chełm Śląski**  
  
*mgr inż. Stanisław Jagoda*

Chełm Śląski, dnia 28.04.2015 r.


GG.I.6853.2.17.2015

**MB Projekt**  
**Biurowo Projektów Drogowych**  
**Marcin Biela**  
**ul. Czerminy 10 c**  
**41-403 Chełm Śląski**

**Dotyczy:** wydania zgody na przyłączenie do sieci kanalizacji deszczowej w ul. Górnośląskiej w Chełmie Śląskim.

W odpowiedzi na pismo z dnia 17.04.2015 r. informuję, że w związku z pracami projektowymi dla zadania pn.: „**Budowa chodnika jednostronnego wraz z odwodnieniem wzdłuż drogi gminnej ul. Górnośląskiej na odcinku od skrzyżowania z ul. Olimpijska DW 780 do istniejącego chodnika w Chełmie Śląskim**” wyrażam zgodę na odprowadzenie wód opadawych z projektowanej kanalizacji deszczowej (przebieg na planie sytuacyjnym zał. nr 1) do istniejącej kanalizacji deszczowej w ulicy Górnośląskiej pod następującymi warunkami:

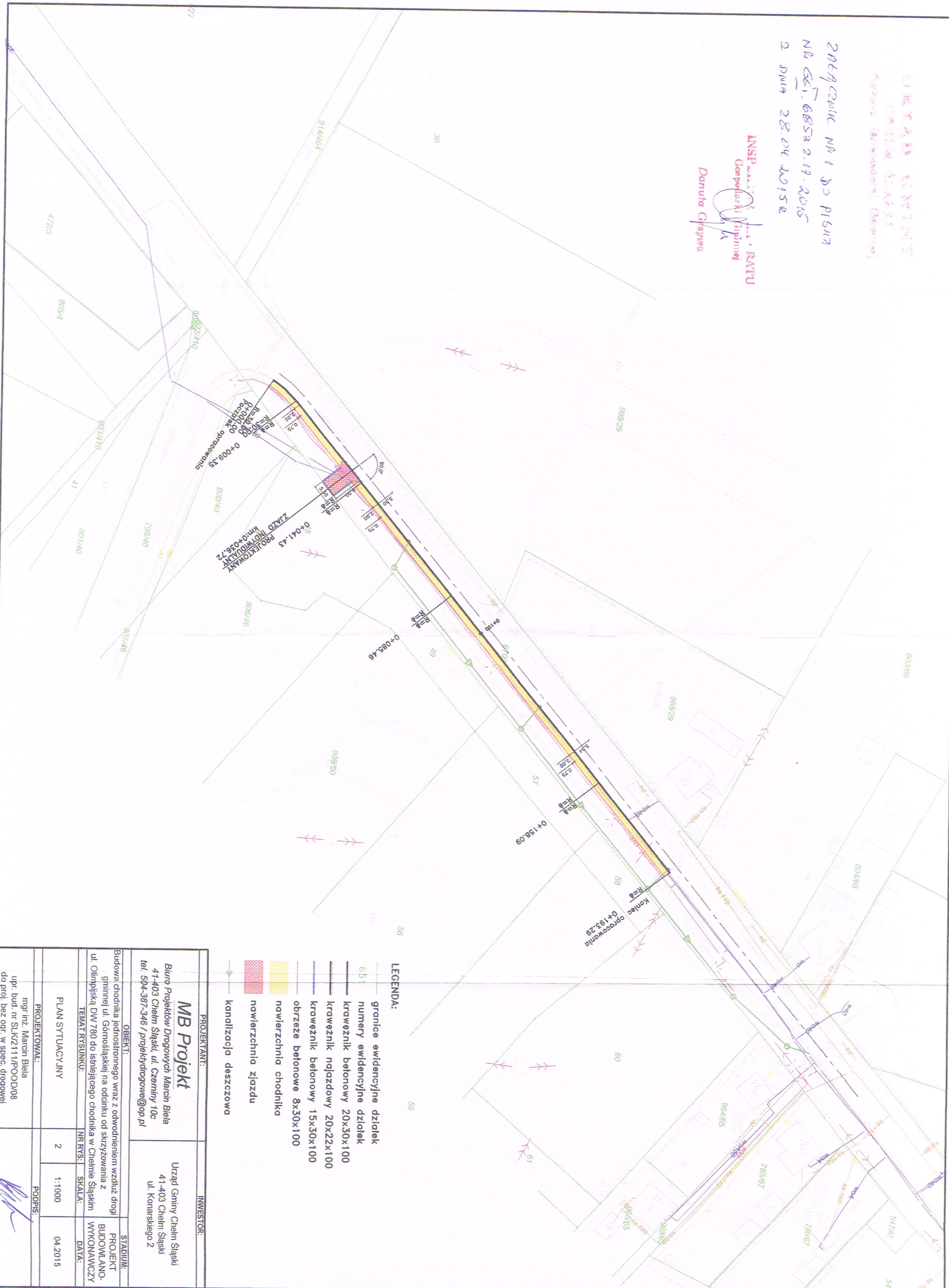
- kanalizację zaprojektować i wykonać z rur dostosowanych do pracy na terenach objętych szkodami górnictwami do IV kat. włącznie;
- rury należy ułożyć na podsypce i z obsypką piaskową gru. 20 cm;
- średnicę rur, studnie kanalizacyjne dostosować do średnic kanalizacji deszczowej istniejącej, do której będzie wykonane przedmiotowe podłączenie.

**WÓJF GMINY**  
**Chełm Śląski**  
  
*mgr inż. Stanisław Jagocia*

URZĄD GMINY  
CHELM ŚLĄSKI  
(ul. Komarskiego 2)

ZAPISZCZNIK NR 1 DO PLANU  
NR GEI. 6853.2.14.2015  
Z DNIA 28.04.2015r

INSPIRACJA  
Komputerki  
Danuta Gajdos



- LEGENDA:**
- granice ewidencyjne działek
  - 651 numery ewidencyjne działek
  - krawężnik betonowy 20x30x100
  - krawężnik ngjazdowy 20x22x100
  - krawężnik betonowy 15x30x100
  - obrzeże betonowe 8x30x100
  - nawierzchnia chodnika
  - nawierzchnia zjazdu
  - kanalizacja deszczowa

|  |  |   |                      |
|--|--|---|----------------------|
| <p><b>MB Projekt</b><br/>Biuro Projektów Drogowych Marcin Biela<br/>41-403 Chelm Śląski, ul. Czerniny 10c<br/>tel. 504-387-346 / projektydrogowe@op.pl</p>   |  | <p>INWESTOR:<br/>Urząd Gminy Chelm Śląski<br/>41-403 Chelm Śląski<br/>ul. Komarskiego 2</p> |                      |
| <p>OBIEKT:<br/>Budowa chodnika jednostronnego wraz z odwodnieniem wzdłuż drogi gminnej ul. Górnośląskiej na odcinku od skrzyżowania z ul. Olimpijską DW 780 do istniejącego chodnika w Chelmie Śląskim</p> |  |   |                      |
| <p>TEMAT RYSUNKU:<br/>PLAN SYTUACYJNY</p>  |  | <p>NR RYS.: 2</p>   | <p>SKALA: 1:1000</p> |
| <p>PROJEKTOWAŁ:<br/>mgr inż. Marcin Biela<br/>upr. bud. nr SLK/2111/POOD/08<br/>do proj. bez ogf. w spec. drogowej</p>   |  | <p>PODPIS:<br/></p>   |                      |
| <p>DATA: 04.2015</p>   |  | <p>STADIUM:<br/>PROJEKT<br/>BUDOWLANO-<br/>WYKONAWCZY</p>                                   |                      |



ZARZĄD DRÓG WOJEWÓDZKICH  
W K A T O W I C A C H



Katowice, dnia 26.05.2015 r.

WI.112.12.2015.MTRZ. 7035 .15

MB Projekt  
Biuro Projektów Drogowych Marcin Biela  
Ul. Czernicy 10 c  
41-403 Chelm Śląski

Dotyczy: Budowy chodnika jednostronnego wraz z odwodnieniem wzdłuż drogi gminnej ul. Górnosląskiej na odcinku od skrzyżowania z ul. Olimpijska DW 780 do istniejącego chodnika w Chelmie Śląskim

W odpowiedzi na pismo nr L. dz. 01/05/2015 z dnia 6-05-2015r. Zarząd Dróg Wojewódzkich w Katowicach informuje, że nie wnosi uwag do Projektu budowlano – wykonawczego dla ww zadania.

Z-C A N C E L A R I A  
dla Zarządztwa i Programu i mostami  
*mgr inż. Jerzy Machowski*

*Załączniki :*  
1. Projekt Budowlano – wykonawczy – 1 egz.

Otrzymują:  
1. Adresat  
2. Właśc.

ul. Lechicka 24  
40-609 KATOWICE  
www.zdw.katowice.pl



KANCELARIA: +32 78 19 220  
SEKRETARIAT: +32 78 19 211  
FAX: +32 78 19 200



**PROTOKÓŁ NARADY KOORDYNACYJNEJ**

Dotyczy posiedzenia z dnia: **09.06.2015 r.**

**ZNAK SPRAWY: G-GO.6630.73.2015**



**PRZEDMIOT NARADY:**

Kanalizacja deszczowa w ramach budowy chodnika wzdłuż ul. Górnośląskiej w Chełmie Śląskim.

**WNIOSKODAWCA:**

MB Projekt Biuro Projektów Drogowych Marcin Biela, ul. Czerniny 10c, 41-403 Chełm Śląski  
**PRZEWODNICZĄCY NARADY**  
Bożena Grądzka - inspektor

| Lp | Imię i nazwisko uczestnika wraz z podmiotem                           | Stanowiska uczestników narady  | Data i podpis   |
|----|---|--|---|
| 1. | Gabrieła Gocyla - Moś<br>OGP GAZ-SYSTEM S.A.<br>Alfonsa w Świekhanach | Bez wazg   | 9.06.2015 r.<br>Terenowa Jednostka Eksploatacji Katoynke Specjalista<br>Gabrieła Gocyla-Moś |
| 2. | Tomasz Biedała<br>GAM S.A U-12<br>Z.U.W. w Dworkach                   | Bez wazg   | 09.06.2015 r.<br>KIEROWNIK Zakładu Usług Usług Wody Dzielnicowe mgr inż. Tomasz Biedała     |
| 3. | Ryszard Podyma<br>R.D.G. Tyche  | Uzgodnia się z uwagami. Zachować odległość poziome i pionowe od sieci gazowej zgodnie z Rozporządzeniem Ministra Gospodarki z dn. 26.04.2013r (Dz. U. z 2013r. poz. 640). Prace ziemne w rejonie sieci gazowej prowadzić pod nadzorem Rozdzielni Gazu w Tydach. Zlecić nadzór branżowy R.G. w Tydach z podaniem terminu rozpoczęcia robót. | 09.06.2015<br>Pracownik ds. Technicznych Ryszard Podyma                                     |

|    |  |  |
|----|--|--|
| 4. | Na mawozie kornalynaciny me stasii nie preestawiacie:<br>1. Tauron Dystrybucje SA Region Dystrybucji Jazdzeno<br>2. Gmina Spolka Komunalna w Chermie Sluzhim |  |
| 5. | 3. Orange Polska S.A.<br>4. Sluzbujo Zozdu Nelinarni i uszebch barmu<br>w katalizacii<br>5. Uszdu Gminy Cherm Sluzli<br>6. Piszalozbujo Zozdu Drog w Benemiu |  |
| 7. |  |  |
| 8. |  |    |