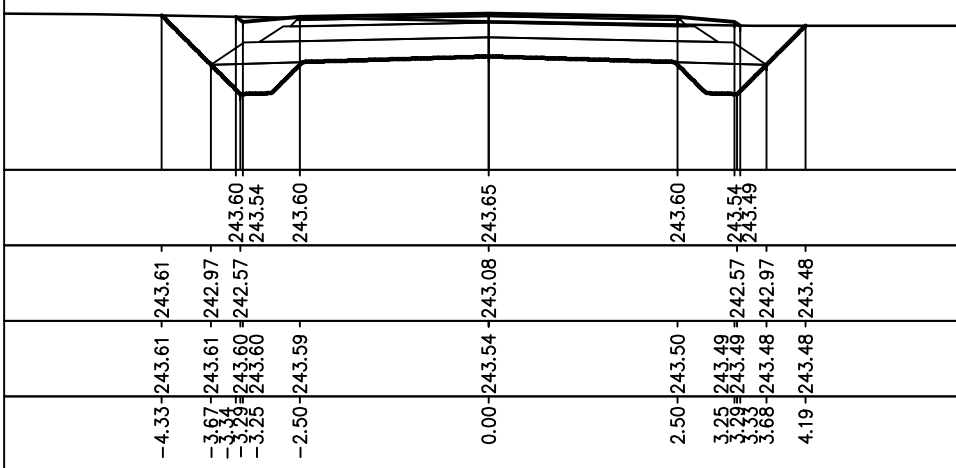
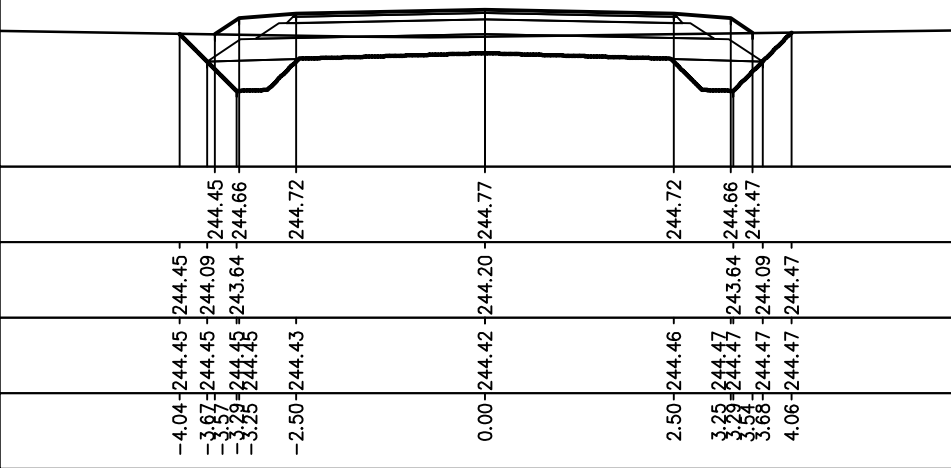


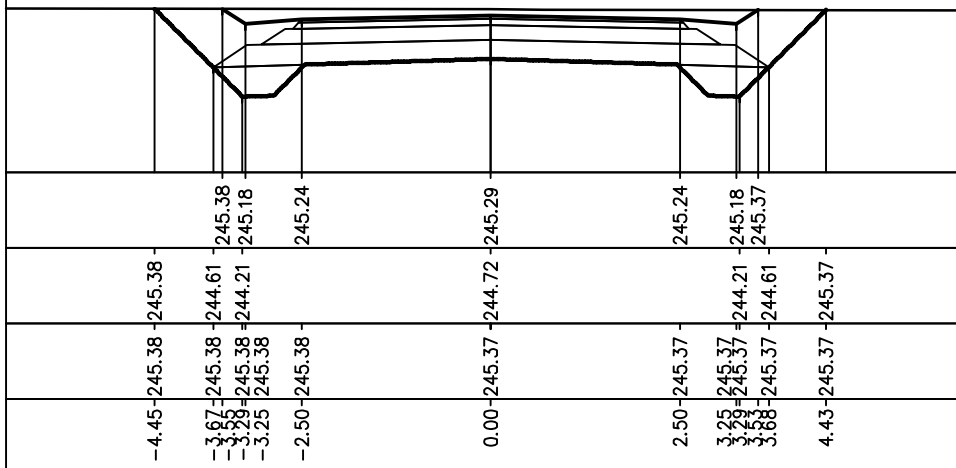
PIK. 0+580.00 W=4.82m<sup>2</sup> N=0.05m<sup>2</sup> G=0.93m<sup>2</sup>



PIK. 0+640.00 W=2.93m<sup>2</sup> N=0.31m<sup>2</sup> G=0.36m<sup>2</sup>



PIK. 0+700.00 W=6.45m<sup>2</sup> N=0.00m<sup>2</sup> G=1.34m<sup>2</sup>



LEGENDA:  
W – powierzchnia wykopu  
N – powierzchnia nasypu  
G – zasypka z gruntu niewysadzinowego  
— granica robót ziemnych

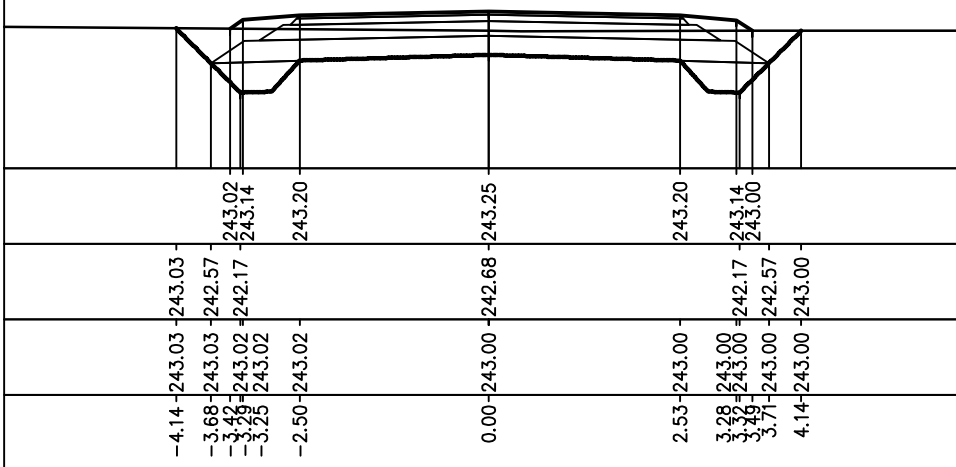
rzędne projektowanego terenu

rzędne robót ziemnych

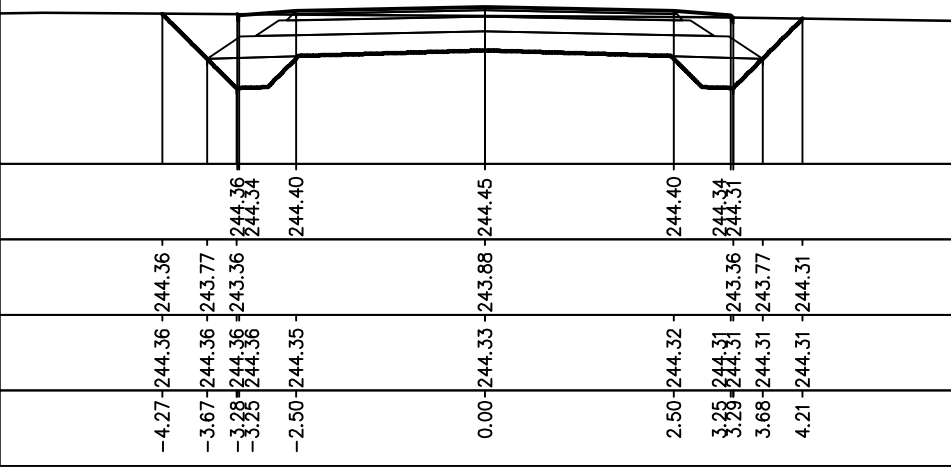
istniejące rzędne terenu

odległości od osi

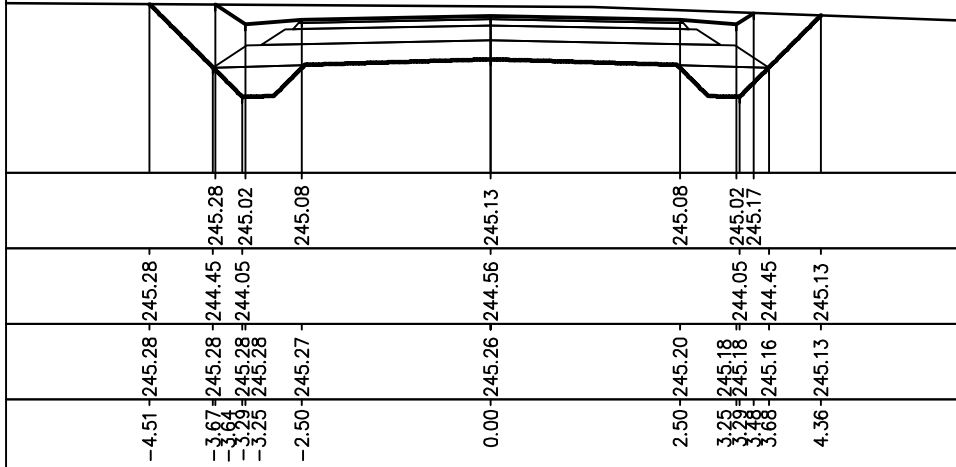
PIK. 0+560.00 W=3.64m<sup>2</sup> N=0.21m<sup>2</sup> G=0.55m<sup>2</sup>



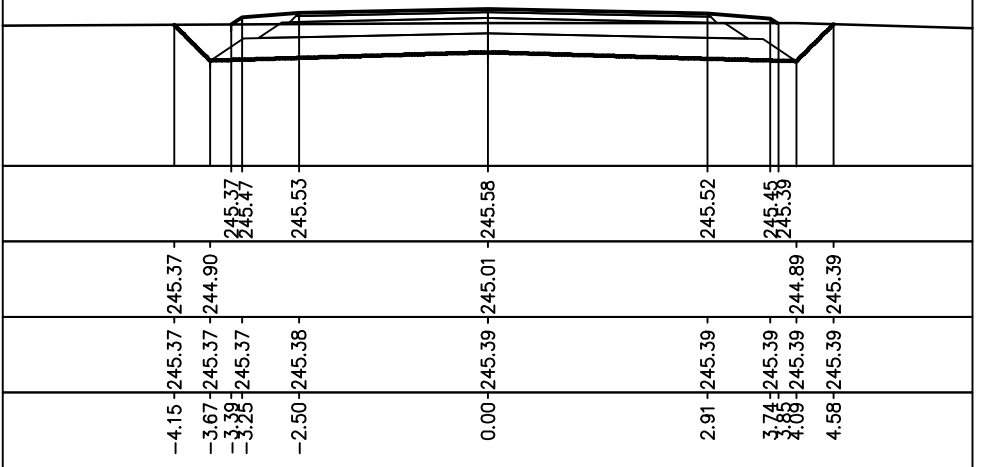
PIK. 0+620.00 W=4.72m<sup>2</sup> N=0.05m<sup>2</sup> G=0.91m<sup>2</sup>



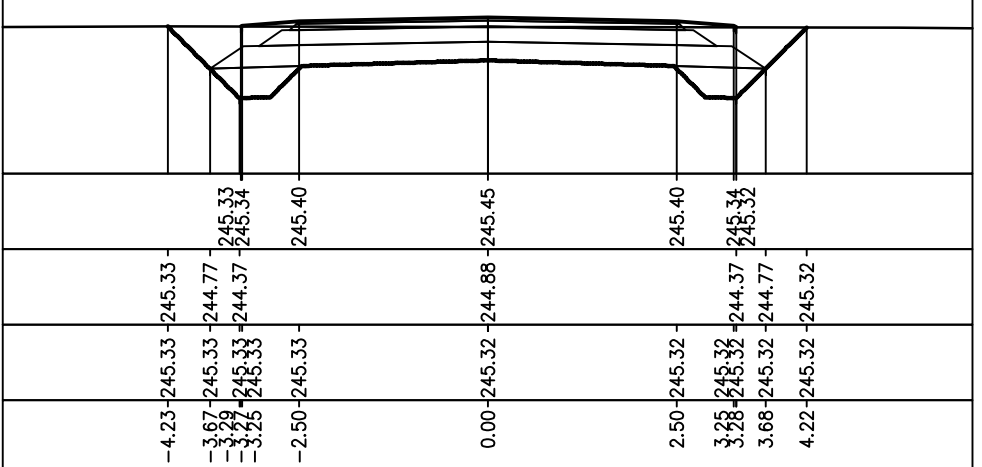
PIK. 0+680.00 W=6.70m<sup>2</sup> N=0.00m<sup>2</sup> G=1.34m<sup>2</sup>



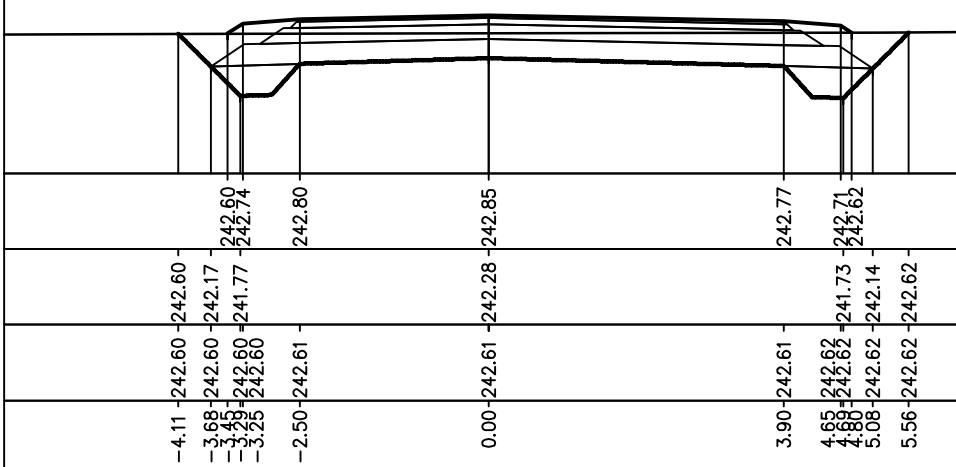
PIK. 0+736.00 W=3.64m<sup>2</sup> N=0.16m<sup>2</sup> G=0.67m<sup>2</sup>



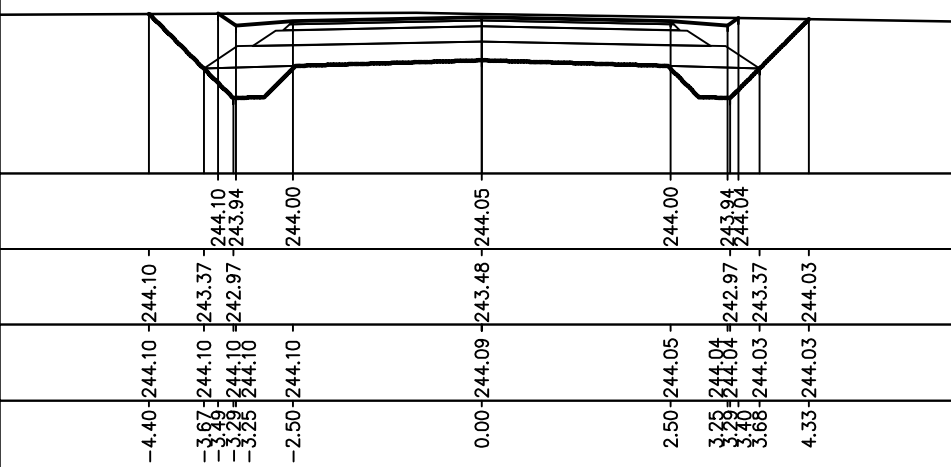
PIK. 0+720.00 W=4.62m<sup>2</sup> N=0.06m<sup>2</sup> G=0.88m<sup>2</sup>



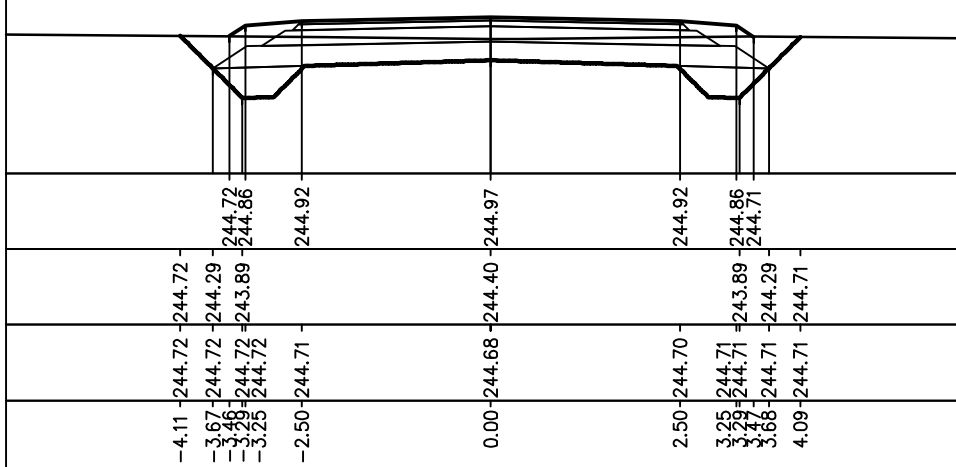
PIK. 0+540.00 W=4.29m<sup>2</sup> N=0.20m<sup>2</sup> G=0.58m<sup>2</sup>



PIK. 0+600.00 W=5.97m<sup>2</sup> N=0.00m<sup>2</sup> G=1.20m<sup>2</sup>



PIK. 0+660.00 W=3.44m<sup>2</sup> N=0.24m<sup>2</sup> G=0.50m<sup>2</sup>



<b>BIURO PROJEKTÓW KOMUNALNYCH</b> <b>DROGOSAN</b> ul. Bohobrego 9/106 40-881 Katowice Anna Olgierd STANIECZEK tel./fax 032-254-64-05	Inwestor: Gmina Chełm Śląski ul. Konarskiego 2 41-403 Chełm Śląski				Stadium PW	
	Przedsięwzięcie: Przebudowa i rozbudowa ulicy Bukowej w Chełmie Śląskim				Data IX 2016	
	Tytuł rysunku: Przekroje poprzeczne – część 4				Skala 1:100	
	Funkcja Projektant Sprawdzający	Imię i nazwisko mgr inż. Olgierd STANIECZEK	Nr upr. 45/02	Branża drogi	Podpis [Signature]	Nr rys. 5.04