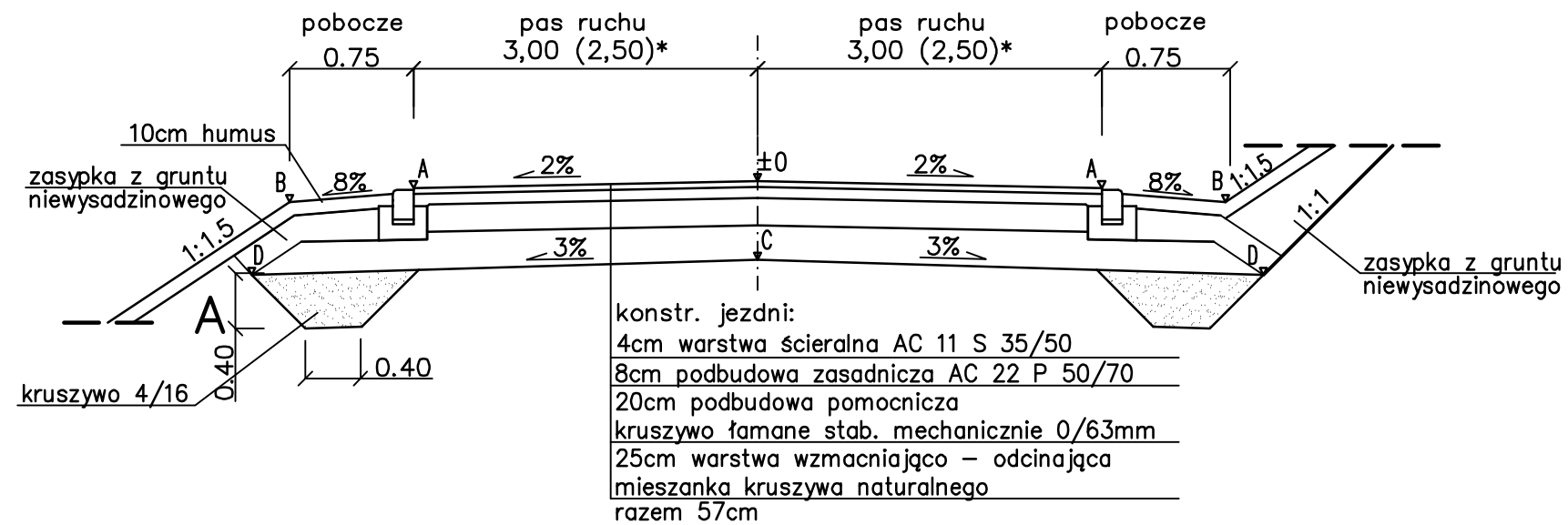


## przekrój typowy ul. Bukowej na prostej skala 1:50

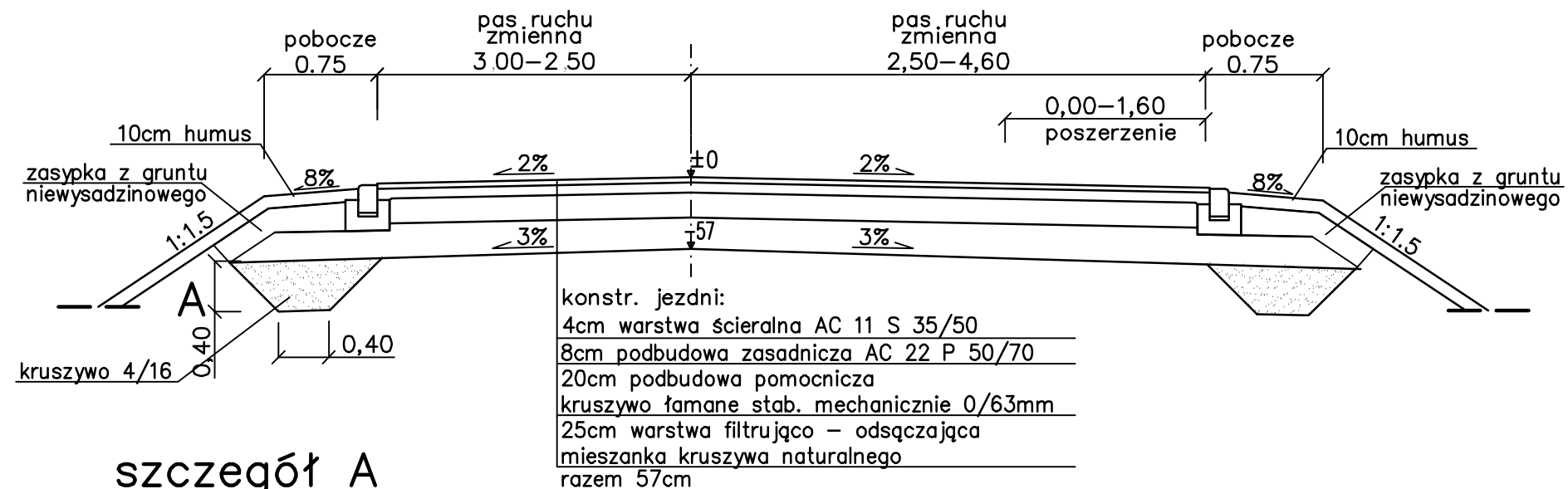
Zestawienie rzędnych wysokościowych na krawędziach:

szer. pasa ruchu	A [cm]	B [cm]	C [cm]	D [cm]
3.00m	-6	-12	-57	-69
2.50m	-5	-11	-57	-68

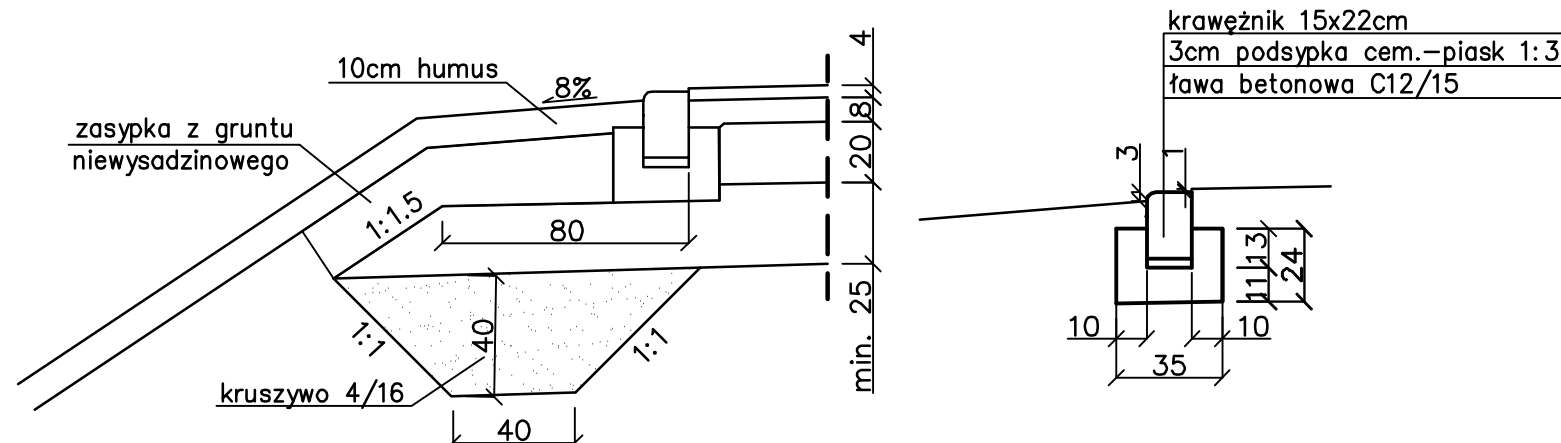


\*) od km 0+000.00 do km 0+476.74 (przed łukiem) – pas ruchu szerokości 3.00m  
 od km 0+538.30 do km 0+741.43 (za łukiem) – pas ruchu szerokości 2.50m

## przekrój typowy ul. Bukowej na łuku od km 0+476.74 do km 0+538.30 skala 1:50



### szczegóły A skala 1:25



BIURO PROJEKTÓW KOMUNALNYCH <b>DROGSAN</b> s.c. Anna Olgierd STANIECZEK ul. B.Chrobrego 9/106 40-881 Katowice tel./fax 032-294-64-05	Inwestor: Gmina Chełm Śląski ul. Konarskiego 2 41-403 Chełm Śląski	Stadium PW
	Przedsięwzięcie: Rozbudowa ulicy Bukowej w Chełmie Śląskim	Data IX 2016
	Tytuł rysunku: Przekroje typowe	Skala 1:50
	Funkcja: Imię i nazwisko Projektant: mgr inż. Olgierd STANIECZEK Sprawdzający:	Nr upr.: 45/02 Branża: drogi